МИНИСТЕРСТВО НАУКИ И ВЫСШЕГО ОБРАЗОВАНИЯ
РОССИЙСКОЙ ФЕДЕРАЦИИ
Федеральное государственное автономное образовательное учреждение
высшего образования
«ТЮМЕНСКИЙ ГОСУДАРСТВЕННЫЙ УНИВЕРСИТЕТ»

ИНСТИТУТ НАУК О ЗЕМЛЕ
Кафедра сервиса, туризма и индустрии гостеприимства

ВЫПУСКНАЯ КВАЛИФИКАЦИОННАЯ РАБОТА

(магистерская диссертация)

ТУРИСТСКИЙ ПОТЕНЦИАЛ РЕСПУБЛИКИ ТАДЖИКИСТАН КАК ФАКТОР РАЗВИТИЯ МЕЖДУНАРОДНО ТУРИЗМА

43.04.02 Туризм

Выполнил работу
Магистр 2 курса
группы 25т184м
очной формы обучения

подпись

Эшонов
Шохбоз
Махсумович

Руководитель работы
Д-р ист.наук,
Проф.

подпись

Балюк
Наталья
Владимировна

г. Тюмень, 2020

ОГЛАВЛЕНИ

Е

ВВЕДЕНИЕ.....3

ГЛАВА 1. ТЕОРЕТИКО-МЕТОДОЛОГИЧЕСКИЕ ОСНОВЫ ФОРМИРОВАНИЯ ТУРИСТСКО-РЕКРЕАЦИОННОГО ПОТЕНЦИАЛА ТЕРРИТОРИИ.....6

1.1 Туристско-рекреационное потенциал: сущность и структура.....6

1.2 Потенциал и пространственная организация горных туристско-рекреационных регионов.....15

1.3. Особенности природных условий и факторов развития регионального туризма в Центральном Таджикистане.....29

ГЛАВА 2. ОБЩАЯ ХАРАКТЕРИСТИКА ТУРИСТСКО-РЕКРЕАЦИОННОГО ПОТЕНЦИАЛА РЕСПУБЛИКИ ТАДЖИКИСТАН.....46

2.1. Природный и рекреационный потенциал территории.....46

2.2. Культурное наследие и достопримечательности туристской территории.....50

2.3. Состояние туристской инфраструктуры.....53

2.4. Анализ рынка туристских услуг.....59

ГЛАВА 3. РАЗРАБОТКА БРЕНДОВОГО ТУРА НА ТУРИСТСКОМ ПОТЕНЦИАЛЕ ТАДЖИКИСТАНА.....63

3.1. Аналитический обзор существующих предложений.....63

3.2. Разработка и формирование авторского тура.....69

ЗАКЛЮЧЕНИЕ.....75

СПИСОК ЛИТЕРАТУРЫ.....77

Введение

Туризм — это одна из важнейших сфер деятельности современной экономики, нацеленная на удовлетворение потребностей людей и повышение качества жизни населения. При этом в отличие от многих других отраслей экономики туризм не приводит к истощению природных ресурсов, В настоящее время индустрия туризма в мире является одной из наиболее динамично развивающихся сфер в торговле услугами. Туризм является существенным источником доходов, занятости, способствует диверсификации экономики, создавая отрасли, обслуживающие данную сферу. Кроме этого туризм является существенным фактором реализации внешней политики государства. В нашей стране в настоящее время в целом постепенно формируется реалистичный подход к туризму и понимание его как сферы экономики, обладающей значительными выгодами для социальноэкономического развития регионов Республики. Потенциал туристской сферы в Таджикистане неоднозначен, так наряду с имеющимися очевидными преимуществами богатейшее культурно-историческое и природное наследие нашей страны в сочетании с фактором неизведанности - сфера туризма в Таджикистане имеет и свои конкурентные слабости - недостаточно развитая туристская инфраструктура в большинстве регионов страны ,которые мешают развитию туристской отрасли. Поэтому важным и имеющим практическое значение является факторы развития туризма в Таджикистане и определение местонахождение туристических объектов.

В Российской Федерации растет интерес к туристическим путешествиям в страны бывшего СССР, где имеется высокий туристский рекреационный потенциал и отсутствует языковой барьер.

Республика Таджикистан обладает всем необходимым для формирования конкурентоспособного туристского продукта, пользующегося спросом у массового потребителя.

Актуальность данной работы заключается в рациональном использование богатых туристических ресурсов так, как это способствует развитию туризма и является одним из основных направлений социальноэкономического развития страны, а также анализ имеющихся и потенциальных возможностей туристско-рекреационного освоения Республика Таджикистана.

Объектом исследования - является Республика Таджикистан.

Предметом исследования- является изучение туристического потенциала РТ для целей развития международного туризма

Цель исследования: дать общую характеристику туристскорекреационного потенциала республики Таджикистан и определить возможности его реализации в сфере международного туризма, в связи с перспективами формирования центра международного туризма.

Из данной цели вытекают следующие задачи:

1. Проанализировать теоретические основы организации туристскорекреационного пространства и степень их адаптированности для рекреационногеографической специфики Таджикистана
2. Определить природные и рекреационные возможности Таджикистана.
3. Дать общую характеристику туристско-рекреационного потенциала республики Таджикистан
4. Проанализировать состояние туристской инфраструктуры - определить ключевые тенденции развития рынка туристских услуг Таджикистана:
5. Разработать брендовый тур на туристском потенциале Таджикистана

При написании работы основными методами исследования явились: описательный, аналитический, методы синтеза и проектирования.

В качестве методологической базы были использованы работы ведущих отечественных ученых, посвященные исследованию теоретических аспектов

туризма: В. И. Азара, А. Ю. Александровой, М. А. Жуковой, Н. К. Моисеевой, Ю. С. Путрика и других.

Структура работы состоит из введения, трех глав, заключения и библиографического списка. В первой главе рассматриваются теоретико-методологические основы формирования туристско-рекреационного потенциала территории. Во второй главе дается характеристика туристско-рекреационного потенциала Республики Таджикистан. В третьей главе представлен авторский тур на туристском потенциале Таджикистан и приведены расчеты его себестоимости.

ГЛАВА 1. ТЕОРЕТИКО-МЕТОДОЛОГИЧЕСКИЕ ОСНОВЫ ФОРМИРОВАНИЯ ТУРИСТСКО-РЕКРЕАЦИОННОГО ПОТЕНЦИАЛА ТЕРРИТОРИИ.

1.1 Туристско-рекреационное потенциал: сущность и структура

Для более глубокого понимания теоретических подходов и механизмов изучения и определения туристско-рекреационного потенциала, а особенно для такого государства, как Республика Таджикистан, где вопросы современных исследований национального рекреационного пространства имеют недавнюю историю, важным вначале является рассмотрение самой сути понятий «туризма» и «рекреации» с точки зрения географической науки.

В шестидесятых годах XX века в рамках уже существующей географической дисциплины «Физическая география, биогеография, геохимия ландшафтов и география почв» возникает новое, на тот момент, научное направление. Появившееся в качестве междисциплинарного, данное направление начало изучение вопросов, связанных с рекреацией, в первую очередь на особо охраняемых природных территориях. Постепенно новое направление переросло из междисциплинарного в самостоятельное и уже начало связывать между собой экономическую, политическую и социальную географию, особо обращая внимание на два раздела в рамках социальной географии: медицинскую географию и географию туризма [36].

Рекреация и туризм являются процессами, противоположными труду (если рассматривать их с точки зрения отдыхающих). В географической науке единым мнением является то, что при помощи рекреационной и туристической деятельности человек восстанавливает свои силы, отдыхает, восстанавливает здоровье и лечится от болезней, или просто получает эстетическое наслаждение. Причем чаще всего туризм называют одним из направлений рекреации.

Анализ самих понятий туризма и рекреации привел нас к выводу об их многоуровневости и вариативности. Рамки данного исследования не позволяют провести более тщательный анализ рассматриваемых терминов. Однако для понимания их сути достаточно привести определения этих явлений, сделанные в рамках Закона Республики Таджикистан «О туризме». Этих же определений мы будем придерживаться на протяжении всего исследования.

Определение 1: Рекреация – восстановление и развитие физических и духовных сил человека в природных условиях посредством отдыха, в том числе и туризма [2].

Определение 2: Туризм – вид занятия, который реализует систему организации проведения отдыха с оздоровительной, ознакомительной целью, в целях паломничества (за исключением хаджа), коммерческих, спортивных, профессионально-служебных и иных целях посредством путешествия (тура) и временного пребывания за пределами места жительства [2].

Так, мы видим определенную подчиненность понятия «туризм» понятию «рекреация». Рекреация более является процессом, направленным на восстановление физических или духовных сил в природных условиях (что, в принципе, может означать просто сон на свежем воздухе), в то время как туризм представляет собой вид определенного рода деятельности. Однако весь этот процесс организуется в рамках определенного пространства.

Пространство является одним из фундаментальных понятий географии. Практически вся деятельность человека происходит именно на неком пространстве. Больше всего это понятие связано и с туризмом, и с рекреацией. То есть для полноценного проведения комплексных оздоровительных мероприятий, направленных на восстановление нормального самочувствия и работоспособности здорового, но утомленного человека, требуется пространство, на котором все эти мероприятия и действия будут производиться. Таким образом, пространство превращается в определенный

ресурс, обуславливающий возможности и варианты человеческой деятельности [43].

Ряд видов рекреационной деятельности требуют особых условий от окружающего пространства. В качестве примера можно привести горнолыжные курорты, зоны отдыха и т.д. Другие же виды, такие как горный пеший туризм или альпинизм, гораздо менее требовательны к пространственной организации.

В середине XX века в советской географии появляется новое понятие - понятие реального «пространства-времени». Сюда входит совокупное понимание четырехмерного пространства, совместно с такими понятиями, как функционирование, ритмика, динамика, эволюция. Рядом исследователей, например, Э.Б. Алаевым, предлагается такой термин, как «геопространство». Под «геопространством» понимается некая «философская концептуальная категория как объективная, всеобщая и познаваемая форма существования материальных географических образований и объектов в пределах геоверсума». По мнению ряда специалистов, «об особенностях пространственного подхода в географии писали многие, но сущность геопространства и его особенности остаются до настоящего времени дискуссионными, что видно на примере терминологических несоответствий» [41].

В целом представления и теории о географическом пространстве были разработаны в исследованиях таких ученых, как Э.Б. Алаев, В.Л. Бабурин, П.Я. Бакланов, К.Н. Дьяконов, А.Г. Исаченко и других. Среди зарубежных исследователей, занимающихся вопросами идентификации географического пространства, можно назвать К. Риттера, А. Геттнера, В. Кристаллера и других.

Но все же в рамках данного исследования пространство будет рассматриваться как элемент туристско-рекреационной деятельности (ТРД). Туристско-рекреационной деятельности (ТРД), носит географический

характер, поскольку обладает высокой территориальной зависимостью и избирательностью.

Проблемы, связанные с теоретическими и прикладными вопросами рекреационного пространства, рассматривались в работах В.С. Преображенского, Ю.А. Веденина и других.

Исследование теоретических основ концепции туристско-рекреационного пространства (ТРП) показало, что основная масса ученых связывает его с исследованием морфологии пространства и эволюции процессов и форм территориальной организации рекреационной деятельности. Авторы полагают, что среди большого количества задач, которые решаются в рамках этого направления, особо следует выделить разработку представлений о взаимосвязи свойств такого пространства: континуальности и дискретности [38].

С точки зрения туристики (науки, которая развивается на западе), ТРП включает в себя три основных элемента: территорию формирования спроса потребителей туристских услуг; территорию предложения услуг («туристская дестинация», «туристский регион», «туристская местность») и связующую территорию между ними. Следовательно, ТРП в расширенном понимании представляет собой ничто иное, как совокупность регионов, в рамках которых формируется спрос на турпродукты; удовлетворяется спрос; выполняется роль связующего звена между ними [10].

В формировании ТРП можно выделить два основных субъекта, непосредственно влияющих на данный процесс: отдыхающие (туристы) и организаторы (турфирмы, турбазы, санатории и т.д.). Деятельность этих субъектов территориально носит специфический характер, т.к. из множества объектов и свойств реальности выбирается то, что соответствует туристскорекреационным потребностям, притязаниям и условиям соответствующей деятельности [13].

Исследователи выделяют следующие элементы деятельности субъектов по организации туристско-рекреационного пространства:

1. Освоение (оценка, охват, захват, присвоение).
2. Конструирование.
3. Комбинирование (экстенсивное).
4. Рекомбинация.
5. «Изобретение» - нахождение принципиально нового занятия и пространства.
6. Выбор места для реализации функции.
7. Подбор функции для данного места.
8. Расширение функций места [13].

Тут необходимо отметить, что освоение ТРП осуществляется как отдыхающими, так и организаторами отдыха, конструирование и комбинирование пространства являются прерогативой организаторов, а рекомбинация производится самими отдыхающими.

Таким образом, эти элементы воздействия на туристско-рекреационное пространство можно назвать внешними, т.к. они привносятся акторами рекреационной деятельности внутрь пространства извне.

Исследуя различные работы и научные изыскания по вопросам разграничения и видов туристско-рекреационного пространства, нами была выделена начальная классификационная модель ТРП.

1. По пространству:

А) Планетарный уровень – континентальное и морское ТРП.

Б) Континентальный уровень (орографический фактор) – горное и равнинное пространство. Тут особое значение имеют абсолютные высоты и глубины расчленения рельефа.

2. По антропогенной трансформации: урбанизированные, межселенные и рурализированные типы туристско-рекреационных территорий. Причем в регионах с ограниченными природными ресурсами формируется геотехногенное ТРП.

3. По освоению: организованное ТРП (режимная или плановая туристскорекреационная деятельность); неорганизованное ТРП (стихийная или самодеятельная туристско-рекреационная деятельности).

4. По ресурсообеспечению:

- «тропическое» влияние (солнце и пляжи являются решающим
- фактором для привлечения туристов);
- малоизмененное естественное пространство (основным мотивом, привлекающим туристов, является природа, возможности для занятий спортом и приключения);
- культурное пространство (предоставляет туристам возможность посещать музеи, театры, архитектурные ансамбли);
- антропологическое пространство (дает возможность туристам для занятий, связанных с декоративным искусством, фольклором);
- городское пространство и др. [14; 16; 26; 22; 12].

Приведенные выше классификационные выводы можно отразить в следующей схеме, рис. 1.1.



Рисунок 1.1 – Начальная классификация туристско-рекреационного пространства

(разработано автором по материалам источников 13; 14; 16; 26; 22; 12)

В географической науке туристско-рекреационное пространство рассматривается как часть территориальной рекреационной системы (ТРС).

Основу концепции территориальных рекреационных систем (ТРС) разработал еще В.С. Преображенский. В дальнейшем эта концепция сыграла важную роль в рекреационной географии, благодаря своим высоким методологическим возможностям и общей теоретической основе для исследования территориальной организации рекреации. Однако в связи с тем, что в современных условиях (и в будущем) происходят изменения условий хозяйствования, появляются новые термины, происходит развитие географической науки, классические модели ТРС пересматриваются и переосмысливаются [35].

Необходимо отметить, что различными учеными был разработан ряд определений ТРС, в которых данное понятие рассматривалось под различными углами и точками зрения. Однако среди множества определений наиболее емким и точно выражающим значение данного понятия мы считаем следующее:

Определение 3. Территориальная рекреационная система определяется в науке как социальная географическая система, гетерогенная по составу, состоящая из взаимосвязанных подсистем: группы отдыхающих, природных и культурных комплексов, технических сооружений, обслуживающего персонала и органа управления, характеризующаяся функциональной и территориальной целостностью [39].

Территории, используемые в рекреационных целях, обладают особым видом потенциала и ресурсами. С другой стороны, существует различие между понятиями «ресурс» и «потенциал». В связи с этим Ю.В. Кокина

отмечает, что под рекреационным потенциалом ландшафта понимается «совокупность природных и культурных условий, оказывающих положительное влияние на человеческий организм и обеспечивающих путем сочетания физических и психических факторов восстановление работоспособности человека». В то же время рекреационными ресурсами называются «элементы и различные сочетания природных и антропогенных (культурных) ландшафтов, которые могут быть использованы для отдыха, туризма и лечения».

Как видно из этого, понятие «рекреационный потенциал» является более широким, чем понятие «рекреационный ресурс», и, в некотором смысле, выступает как собирательное. В связи с этим, рекреационные ресурсы можно считать основной составной частью рекреационного потенциала. Из чего следует, что характеристика рекреационного потенциала любой территории есть ничто иное, как совокупность из описания всех его компонентов, каковыми считаются ресурсы.

Раскрывая понятие рекреационных ресурсов, следует отметить, что, по своей сути, данные ресурсы представляют собой ничто иное, как имеющиеся в наличии или запасе какие-либо отдельные составляющие (объект, место, явление, процесс, мероприятие, свойство и т.п.) или комплексно образованные природные или антропогенные среды, при непосредственном или опосредованном потреблении или использовании которых происходит возобновление и развитие физических, психических, духовных и интеллектуальных сил человека [35]. Они являются основой, на которой и благодаря которой строится вся рекреационная деятельность.

Рекреационные ресурсы обладают собственной классификацией. В основе классификации рекреационных ресурсов лежит природа их происхождения. В классической форме классификации рекреационных ресурсов исследователи выделяли следующие группы данного вида ресурсов:

1. Природные – возникшие естественным путём, без участия человека.

2. Антропогенные – созданные человеком. Сюда относится целый ряд ресурсов: историко-культурные, общественно-географические, гуманитарные, искусственные и т.п.

3. Природно-антропогенные (по классификации А.А. Бейдыка) [35].

Однако с развитием географической науки, особенно в области исследования туризма и рекреации, были предложены альтернативные виды классификации, которые, по нашему мнению, более отвечают требованиям современных научных реалий. По нашему мнению, наиболее полной является классификация, предложенная В.И Новиковой. С ее точки зрения, деление рекреационных ресурсов на группы обусловлена, прежде всего, необходимостью определить их функциональную принадлежность (какие виды ресурсов задействованы в каких видах рекреационной деятельности) и потребностью количественно и качественно их оценить. В.И. Новикова предлагает классификацию с выделением шести групп ресурсов:

1. объекты рекреации;
2. рекреационные угодья;
3. рекреационные свойства пространства;
4. явления и процессы рекреационного действия;
5. рекреационные заведения;
6. рекреационные мероприятия [35].

1.2 Потенциал и пространственная организация горных туристско-рекреационных регионов

Горные территории всегда имели важное значение в формировании туристско-рекреационного комплекса любой страны. Не стоит говорить, что такое явление как абсолютные высоты во многом имеет определяющее значение в развитии видов туризма, особенностях туристской инфраструктуры и посещаемости территории.

Например, европейские ученые впервые обратили свои взоры к горам в конце XVII века. На протяжении XIX века альпийские горы трансформировались из тихой сельской местности в территорию отдыха и развлечений туристов. Развитие транспорта способствовало туристскому освоению [8].

Специфика территориального расположения Республики Таджикистан (РТ) диктует необходимость более избирательного подхода к изучению туристскорекреационного пространства и потенциала. В первую очередь речь идет о том, что около 93% территории республики занимают горы. Таджикистан находится на стыке трех горных систем Памирской, Гиссаро-Алайской и Тянь-Шанской. Около половины территории страны находится на высоте более 3000 метров над уровнем моря. Причем в целом РТ обладает абсолютными высотами от 300 до 7000 метров над уровнем моря. Таким образом, вопрос рассмотрения потенциала и пространства, а также их организация в горных территориях в рекреационных целях, для Таджикистана является весьма актуальным. Конкретные проблемные вопросы использования горных территорий в рекреационных и туристических целях, в частности в рассматриваемом регионе РТ, будут исследованы ниже. В данном параграфе предпринимается попытка обобщить результаты теоретических исследований общего характера, рассматривающих в качестве объекта потенциал и пространственную организацию горных туристско-рекреационных регионов. Данный вопрос является частью общего теоретического и методологического раздела настоящей диссертации.

Территория горных регионов обладает рядом специфических особенностей. В целом для горных регионов характерно значительное разнообразие условий и факторов, определяющих формирование туристско-рекреационных комплексов. В горах на относительно небольшой территории может значительно различаться климат, водные ресурсы, минеральные воды, растительный и животный мир, а также проживающие этносы с характерной культурой, образуя таким образом свои микромиры, обладающие своей

уникальностью. Наряду с туристской привлекательностью горных регионов они отличаются повышенной уязвимостью природной и социально-культурной среды.

С другой стороны, ряд экспертов отмечает, что типология, основанная на показателе туризма, является наиболее эффективной для сравнения различных горных регионов [30].

Одними из наиболее интересных научных исследований последнего времени в области организации пространств горных территорий, по нашему мнению, являются работы А.Н. Дунца. Необходимо подчеркнуть, что общие выводы его теоретических исследований могут быть использованы и для изучения горных регионов Республики Таджикистан.

- Так, помимо туристско-рекреационного фактора, А.Н. Дунец выводит еще ряд показателей, которые следует учитывать при анализе и сравнении горных регионов:
- географическое положение по отношению к крупным городам и городским агломерациям (поставщикам туристов), океанам (приморское, умеренно-континентальное и внутриконтинентальное положение);
- природные условия (климатический пояс, годовой сток рек в высокогорье и на периферии региона, высотно-ландшафтные условия);
- этносоциальные условия (плотность населения, этническое и
- религиозное разнообразие);
- характер геополитической ситуации в регионе, характеризующейся отношениями между странами горного региона (дружественные, умеренные, политический конфликт, вооруженный конфликт);
- специализация основных туристских центров с учетом уровня значимости турцентров для современного развития туризма в горном регионе (альпинистско-горнопешеходный, горнолыжный, культурно-исторический, лечебно-оздоровительный, приморско-оздоровительный, водно-рекреационный, этно-экологический) [30].

Основываясь на этих критериях, А.Н. Дунец выделяет семь типов организации туристского пространства на основе туристской освоенности горных регионов:

1. Горные территории наиболее экономически развитых стран с хорошо развитой инфраструктурой, функциональным зонированием и значительными туристскими потоками (Альпы, Аппалачи, Кордильеры и Скалистые горы в пределах США, горы Японии).

2. Регионы с высокой степенью использования ресурсов и наличием хорошо развитой материально-технической базы туризма (Пиренеи, Аппенины,

Родопы, Карпаты, Судеты, запад Динарских гор, Западный Тавр, Аппалачи, юг Скандинавских гор, восточная часть Большого Водораздельного хребта и др.).

3. Регионы богатых стран, менее плотно населенные и характеризующиеся средней и низкой степенями использования ресурсов и наличием обширной материально-технической базы (Скалистые горы в Канаде, восточная часть Балканских гор, Драконовы горы, север Скандинавских гор, южная часть Анд, Асиры, Капские горы, северо-запад Алтая и др.).

4. Регионы, где характерно сочетание высокой степени использования ресурсов с низким и средним уровнем обеспеченности объектами размещения и другой инфраструктуры (Кавказ, Урал, Гималаи, западная часть Балканских гор, Атлас, Анды в южной части).

5. Регионы с низкой степенью использования ресурсов и слабым развитием инфраструктуры, в странах с низкой плотностью населения, которое может воспользоваться туристскими услугами в ограниченном объеме (большая часть Алтай-Саян, Тянь-Шань, Памир, Драконовы горы, большая часть Анд, Кордильеры Мексики, большинство горных хребтов Африки, Юго-Восточной Азии и др.).

6. Регионы, где нет какого-либо существенного использования природных ресурсов для туризма и почти отсутствует инфраструктура (Тибет, большая часть гор центра и севера Сибири, хребет Танентаунджи, и др.).

7. Регионы, где туризм развит слабо или вообще отсутствует из-за происходящих вооруженных конфликтов или гражданских волнений (Гиндукуш, часть Памира, Эфиопское нагорье) [43].

По нашему мнению, классификация является весьма удачной и отражает все основные горные регионы мира.

Проанализировав приведенную выше классификацию, мы можем отметить то, что значительная часть горных территорий Республики Таджикистан, а именно часть Памира, Тянь-Шаня и т.д., относится к регионам с низкой степенью использования ресурсов и слабым развитием инфраструктуры, а население может воспользоваться туристскими услугами в ограниченном объеме. Также другая часть памирских гор относится к территориям, где туризм вообще малоразвит. Подобное положение диктует необходимость проведения наиболее тщательнейших исследований данных горных регионов для определения их туристско-рекреационных возможностей, а также привлечения финансирования туристических проектов.

Типология туристского пространства горных регионов может быть основана на его месторасположении, которое может быть определено двумя основными типами критериев: физико-географическими и социально-экономическими (рис. 1.2).

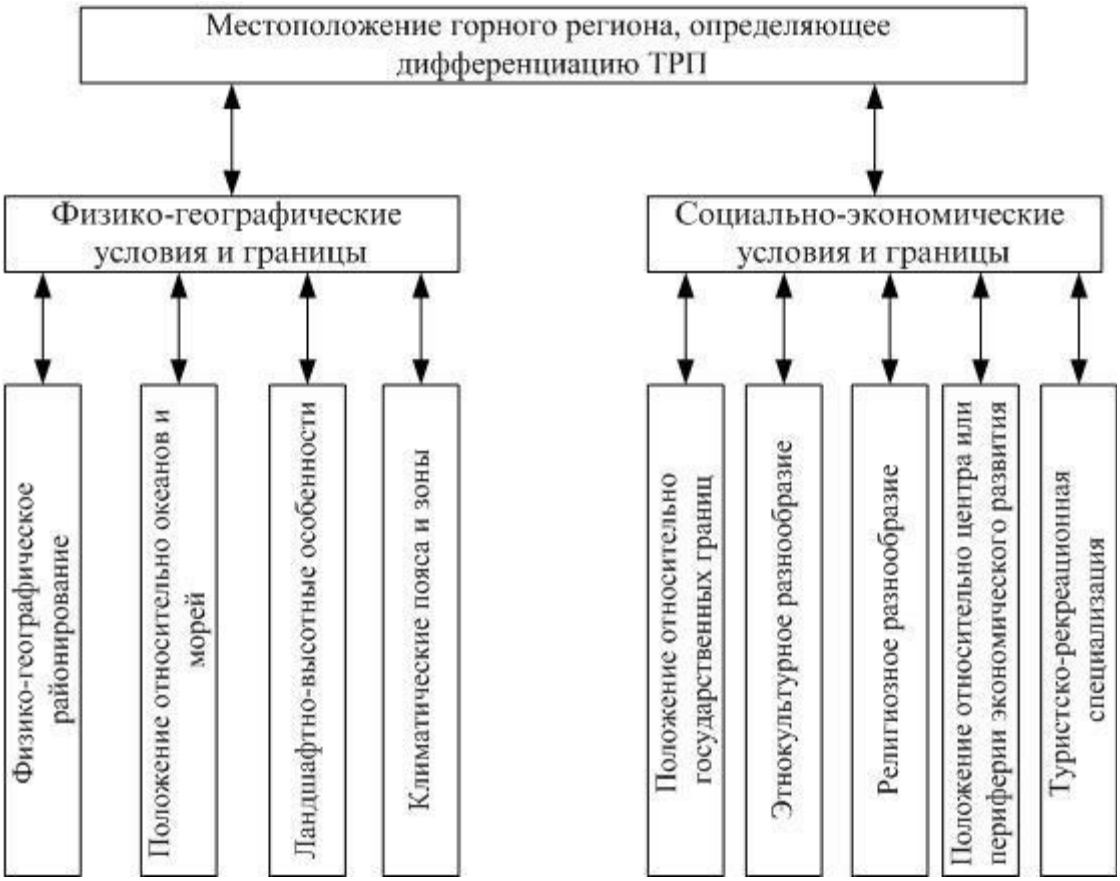

Рисунок 1.2 – Местоположение и дифференциация туристского пространства горного региона [35]

Исходя из представленной на рисунке 1.2. модели, мы можем вывести общее теоретическое описание местоположения и дифференциации горного региона (туристско-рекреационного пространства), начиная с физикогеографических характеристик района, и заканчивая туристско-рекреационной специализацией. А значит, в соответствии с этим выявить преимущества и возможные недостатки определённой рекреационной территории, определить пути ее развития и наиболее эффективного использования.

Необходимо отметить, что с любым из приведенных в модели А.Н. Дунца факторов, могут быть связаны проблемы в области развития ТРП горного региона и развития на нем туристической деятельности. Среди основных проблемных моментов можно назвать вопросы, связанные с климатическими

поясами (холодный или умеренный пояс); трансграничностью горной территории (вопросы совместного использования трансграничных ресурсов); внутриконтинентальным положением, этнокультурным и религиозным разнообразием (соблюдение традиций и обычаев народов, населяющих горную территорию, и столкновение культурных взглядов и традиций с приезжими туристами), периферией экономического пространства (сложность обустройства и организации ТРП в связи с ее трудной доступностью и более далеким расположением от экономических центров страны).

С другой стороны, горные и предгорные территории обладают определенными преимуществами в плане организации туристско-рекреационной деятельности. В первую очередь стоит отметить, что спрос на отдых в горах существовал всегда, а спектр разнообразия организации туристскорекреационных мероприятий в горных территориях является весьма широким: от лечения горным воздухом и до катания на лыжах.

Горы пользуются туристическим спросом, как в летний, так и в зимний период. В связи с этим, туристский сезон в горной местности существенно более долгий по сравнению равнинными регионами. Этот фактор благоприятно влияет на экономической эффективности горных туристско-рекреационных комплексов, а также на обеспечение постоянной занятостью обслуживающего персонала [17].

Следует также отметить, что существует ряд параметров и свойств горных территории, оценка которых проводится при их туристско-рекреационном освоении: гипсометрические, климатические, ландшафтно-эстетические, гляциологические (ледники, снежный покров, сели, лавины), геодинамические (сейсмичность, наличие оползней, обвалов и других стихийных явлений), а также социально-экономические (транспортная доступность, освоенность, насыщенность инфраструктурой, развитость сферы обслуживания, наличие трудовых ресурсов и историко-краеведческих объектов) [21].

Гипсометрические и климатические показатели, которые описывают морфоструктурные характеристики и свойственные определённым высотам

ландшафтно-климатических условий горной территории, определяют и тип рекреационного использования ресурсов, преобладающий в районе (альпинистский высшей категорий сложности, альпинистско-горно-туристский, горно-туристский средней категорий сложности, горно-туристский спортивнооздоровительный, массовый, прогулочно-оздоровительный и курортно-лечебный и т.д.). Поэтому климат следует рассматривать как рекреационный ресурс, способствующий сохранению здоровья, психического и физиологического комфорта человека.

Тут необходимо сразу отметить, что в структуре климата почти любого района Республики Таджикистан в скрытом или явном виде проявляются специфически консервативные свойства климата, присущие вообще горным областям. Это выражается в увеличении высотной напряженности солнечной радиации и в особенности его ультрафиолетовой части, и уменьшении температуры, абсолютной влажности и давления воздуха, а также, что очень существенно, плотности кислорода и запыленности. Эти черты горного климата, хотя и реже всего проявляются (в смысле тенденции) в низкогорном поясе, однако их патологическое воздействие более ощутимо на высотах 1500 м и выше. У горных территорий Таджикистана, в отличие от гор Кавказа и Тянь-Шаня, существуют свои отличительные особенности в формировании классов погод, особенно очень жаркой, очень сухой и малооблачной погоды, для больших высотных поясов летом и осенью. Летом дыхание пустыни под влиянием термической депрессы достигается высоко в горах, а также повышенная интенсивность солнечной радиации в условиях высокой засушливости сильно нагревает скалистые горы, в результате чего в Гиссаро-Алайских горах случаи очень жаркой, очень сухой погоды достигают 2200 м, а на Памире – до 2500 м [32].

В последнее время все большее внимания уделяется такому показателю горных территорий, как пейзажно-эстетическая привлекательность ландшафтов, или ландшафтно-эстетические характеристики горной территории. Исследования показали, что восприятие различных ландшафтов

происходит неодинаково. В зависимости от предстающей перед глазом картины, у непосредственных наблюдателей возникают разные впечатления и чувства. Диапазон появляющихся чувств достаточно широк, начиная от восторга или психологического комфорта и до состояния угнетения и страха. Исходя из этого можно отметить очевидность практической значимости проведения ландшафтно-эстетических исследований. Эта значимость особенно отчетливо видна при рекреационном освоении территории. Подобного рода тенденция и определяет возрастающий интерес к проблематике ландшафтной эстетики, а также появление различного рода подходов для оценки пейзажно-эстетической привлекательности ландшафтов.

Начиная с 1960-х гг. определяются два основных подхода для проведения исследований явления пространственного восприятия и эстетической оценке ландшафтов. Первый подход определяется как «объективистский», а второй «субъективистский». Объективистский подход представляет собой обнаружение объективных критериев эстетической привлекательности ландшафта, которые заключены в его физиономических характеристиках. Субъективистский подход, имея в своей основе субъективную природу восприятия красоты, рассматривает специфику ландшафтно-эстетических предпочтений у разных групп людей [29].

При исследовании природных условий, необходимых для стационарного отдыха, проводимых во времена СССР, оценке и анализу подвергались такие факторы, как климат, лесная растительность, водоемы, рельеф, условия познавательного отдыха. При определении рекреационных свойств территории ряду дополнительных условий давалась соответствующая особая оценка. К этим условиям можно отнести традиции рекреационного использования территории, образ жизни населения. Особо анализировались районы со снежной зимой и горные территории, где оценивались высота снежного покрова (в момент максимального снегонакопления), высота над уровнем моря и степень лавинной опасности [11].

В ходе проведения исследований и оценок в означенном направлении, был выявлен новый фактор для рекреационных территорий, который назывался «панорама» или «панорамность пейзажа». Панорама представляет собой большое число обозреваемых предметов, наличие нескольких изобразительных планов, выбираемых зрителем произвольно. Степень панорамности пейзажа зависит от количества «изобразительных картин (планов)» попадающих в поле зрения человека. В основу оценки признаков живописности пейзажа легли многоплановость и его цветофактурные качества. Исходя из этого предполагается больший приоритет горных пейзажей перед равнинными с точки зрения живописности. Поэтому, при оценке потенциально рекреационной территории особое внимание уделяется наличию возвышенных мест, а именно вершинным частям хребтов, перевалам и пр. То есть тем элементам, которые способны служить точками панорамного обзора. Очевидно, что с более высоких точек открывается возможность обоза величия, мощи и красоты горных сооружений. Исследования в области эмоционального влияния живописности пейзажа на отдыхающих показывают, что обрывы, скалы, осыпи, курумы, каньоны горных рек, пороги, водопады и т.п. оказывают сильное эмоциональное воздействие на зрителя и чаще всего навсегда остаются в памяти человека.

Особой привлекательностью пользуются места, панорама которых включает в себя различные, контрастные ландшафты, например: горы и равнину, лес и степь, пестроцветные альпийские луга и снежные вершины.

Одной из ключевых характеристик, определяющих рекреационный потенциал места является аттрактивные свойства ландшафтов. Данная характеристика включает в себя важные значения для любого отдыхающего, когда он задает себе вопрос, чем он может заняться на данном пространстве. Отвечая себе на этот вопрос он может найти для себя массу интересных занятий, например: купаться, кататься с гор, удить рыбу (функциональные), изучать особенности местности (топологические), любоваться природой (эстетические).

Рекреационная местность, вместе с аттрактивными свойствами, также может обладать и *репеллентными*. Высокая доля репеллентных способствует практически полному снижению рекреационного потенциала места. К репеллентным качествам можно отнести такие как высокая насыщенность местности опасными и вредными для человека животными и растениями (насекомыми-переносчиками, к примеру, энцефалитными клещами, ядовитыми пресмыкающимися или растениями, животными-людоедами). В горных территориях в перечень подобного рода факторов можно внести высокую вероятность каменных осыпей, сели, сход снежных лавин. Геохимические аномалии местности, такие как, например, природный радиоактивный фон, естественные химические загрязнения и пр., также принадлежат к опасным факторам [11].

Разнообразие климата влечет за собой разнообразие среди климатических курортов. Уникальная комбинация климатопогодных факторов, таких как температура, атмосферное давление, солнечное излучение и т.д. присуща любому подходящему рекреационному месту, используемого в лечебно-профилактических целях. Например, лесные (равнинные), горные, приморские, климатокумысолечебные курорты и т.д. Именно сочетание подобного рода факторов и формирует профиль курорта. Если горные курорты рекомендованы, для лечения туберкулеза и малокровия, при их начальной форме, то пребывание на лесных курортах, с присущим для них континентальным климатом благотворно влияют главным образом на лиц, страдающих заболеваниями верхних дыхательных путей, астмой, расстройствами нервной системы [11].

Не менее важным, с точки зрения физико-географических условий, в потенциале и пространственной организации горных территорий является наличие водных источников. Наиболее притягательным эффектом и доминирующим положением на любом пейзаже, безусловно, обладают водные объекты. Среди водных объектов можно выделить площадные (озера) и линейные (реки). Площадные обладают большей значимостью при

формировании пейзажного облика территории из-за своей экзотичности и уникальности. При оценке озер первостепенное значение придается площади зеркала (или масштабности), а также прозрачности воды. Что касается горных районов, то тут озера рассматриваются как натуральные объекты аттракции. При оценке линейных объектов первоочередное внимание уделяется свойствам, которые формируют особенности продольного профиля русла, угол падения и соответственно скорость течения, характер русловых процессов и т.п. – наличие водопадов, перекатов, порогов и т.п. Большинством исследователей отмечается значимость таких показателей, которые характеризуют особенности сочетания водных объектов с другими компонентами пейзажа (особенно рельефа). Именно сочетания территорий и акваторий формируют границы различных сред, или так называемые краевые зоны [11].

Однако описанное выше является лишь физико-географической стороной ТРП. Другая сторона горных территорий представляет собой социальноэкономические условия территории. Тут можно выделить вопросы трансграничности рекреационной территории (и рекреационных ресурсов находящихся на ней, таких как горы, вода и т.д.), разнообразие проживающих на данной территории этносов и их культурные особенности, туристская специализация региона, экономическая развитость инфраструктуры, религиозный аспект туризма и т.д. Социально-экономическая сторона организации ТРП не менее важна и включает в себя как обустройство самой территории, так и привлечение инвестиций для организации рекреационной деятельности.

Одним из наиболее ярких примеров социально-экономической составляющей организации горной территории является религиозный туризм, зачастую проявляющийся в форме паломничества. Например, в 2014 году около миллиона паломников посетили район священной горы Кайлас на Тибете (КНР), тысячи религиозных туристов посещают гору Синай, Фудзи. В

Юго-Восточной Азии имеется несколько известных священных гор: Ангкор Ват в Камбодже, гора

Кинабалу в Бирме, горы Симеру и Пенанггунган на Яве, вершина Гунунг-Агунг на острове Бали [43; 42; 27].

Помимо природной и социальной привлекательности для развития туризма в горном регионе необходим такой фактор, как его доступность. Показательным примером может служить увеличение пропускной транспортной способности и качества большинства автодорог в США и Западной Европе. Этот процесс, протекающий последние десятилетия, сделал более открытыми для туристического посещения горные районы. Доступность горных рекреационных регионов в Европе, Японии и Северной Америке улучшилась и благодаря использованию такого вида транспорта, как скоростные поезда. Дороги в этих регионах представляют собой сочетание обычных автодорог, канатных дорог, кресельных подъемников, сельских грунтовых троп, а также велодорожек. Коммуникационной особенностью горных рекреационных регионов развитых стран является наличие в них таких элементов инфраструктуры как аэропорты и вертолетные площадки. Коммуникационное развитие региона (особенно в плане строительства автодорог и железнодорожного сообщения) стимулирует отрасль туризма. Особую роль тут может играть и воздушное сообщение [43].

На текущий момент индустрия туризма, обладая огромным потенциалом, вносит конструктивный вклад в устойчивое развитие стран и регионов. При этом туризм, является одной из крупнейших, высокодоходных и наиболее динамично развивающихся отраслей. Отрасль активно воздействует на социальную, культурную и экологическую среду. Развитие туристской деятельности позволяет решать широкий спектр важнейших социально-экономических задач восстановления здоровья населения и расширенного воспроизводства трудовых ресурсов, роста благосостояния и улучшения качества жизни, обеспечения социокультурного развития на основе формирования открытой экспортноориентированной экономики [24].

Тем не менее, при достаточно хороших условиях для реализации туристского потенциала в отрасли имеется ряд проблем. Это, прежде всего, отставание в уровне развития тех объектов, которые обеспечивают прием, передвижение, размещение и развлечение туристов; несоответствие качества инфраструктуры туризма международным стандартам. Для решения этих проблем необходимы в первую очередь инвестиционные вливания, которые позволят повысить качество обслуживания и услуг, предлагаемых для туристов и гостей региона, и тем самым значительно увеличить туристский поток в центральные районы Республики Таджикистан.

Подробности использования каждого из подходов и методик, существующих в их рамках настолько объемны, что не могут вместиться в рамки настоящего исследования. Однако их изучение достойно отдельной научной работы, поскольку именно фактор эстетического восприятия ландшафта как в его естественном виде, так и при его искусственном изменении, значительно повышает рекреационный и туристический потенциал территории, что естественно положительным образом отражается на экономическом состоянии региона.

1.3. Особенности природных условий и факторов развития регионального туризма в Центральном Таджикистане

Как отмечалось выше, наличие соответствующих природных условий, несомненно, играет важную роль в развитии туристско-рекреационной деятельности. Зачастую они и являются двигающими факторами для означенного рода деятельности. Принятие данного положения представляет собой необходимым рассмотреть имеющиеся в наличии ресурсы природного характера на территории изучаемого региона. В понятие природных факторов входят физико-географические критерии месторасположения региона (т.е. физико-географическое районирование, положение

относительно морей и океанов, ландшафтно-высотные особенности, климатические пояса и зоны и т.д.).

В данном контексте мы считаем необходимым наиболее точно определиться с критериями природного характера, необходимыми для описания условий и факторов развития регионального туризма на территории Центрального Таджикистана.

Проанализировав обширную методологическую и теоретическую базу проведения географических исследований в области оценки рекреационного потенциала территории, а также изучив ранее проведенные прикладные работы в данной области, нам удалось выделить основные аспекты оценки территории Таджикистана с точки зрения физико-географического подхода.

В первую очередь речь идет о климате. Погодно-климатические факторы, оказывающие значительное воздействие на жизнедеятельность человека, являются важнейшими элементами туристской индустрии, поскольку санаторнокурортные учреждения, туристские базы и маршруты организуются и функционируют в районах с наиболее благоприятным климатом. Поэтому мы согласны с утверждением, что климат следует рассматривать как рекреационный ресурс, способствующий сохранению здоровья, психического и физиологического комфорта человека [33].

В этом смысле также необходимо отметить, что в настоящее время в медицинской климатологии разработано большое количество классификаций, позволяющих охарактеризовать климат комплексом метеорологических элементов. В целях определения наиболее благоприятных биоклиматических условий для организации рекреационной деятельности, особенно в горных районах, необходим учет повторяемости классов погоды момента, характеризующих суровость погодных условий и влияние метеорологических факторов на тепловой баланс человека. Для определения повторяемости классов погоды момента по данным

метеорологических станций необходимы данные длительных рядов метеорологических наблюдений по срокам [33]. Однако проведение данного исследования в области климатического районирования территории страны выходит далеко за рамки данной диссертации, где дается описательный аспект состояния того или иного ресурса. Но подобного рода проблема поднимается в данной научной работе как перспективное направление будущих исследований, требующее тщательного подхода и применения необходимых методик и математического аппарата.

Следующим подобным аспектом является горный ландшафт. Как уже отмечалось ранее, горы являются наиболее притягательным местом для туристической деятельности (основные виды туристической деятельности и их классификация будут рассмотрены ниже). Но и горный ландшафт имеет свои критерии оценки с точки зрения туристической привлекательности. В этой связи уместно привести мнение Д.А. Дирина и Е.С. Попова. Эти исследователи отмечали фактор удовлетворения духовно-эстетических потребностей рекреантов является малоизученным из числа свойств ландшафтов. Суть состоит в разности восприятий видов ландшафтов и тех впечатлений, которые они производят на людей. Диапазон чувств, которые вызывают виды ландшафтов лежит в рамках от восторга и психологического комфорта, до ощущений страха и подавленности. Исследование природы данного, скорее психологического, воздействия лежит в плоскости субъективных восприятий человеком тех или иных ландшафтных видов. Однако невозможно отрицать значимость и важность проведения научных исследований в направлении эстетического восприятия ландшафтов, которое особо актуально при рекреационном освоении территории. Тем более что данная проблема вызывает все большей интерес среди исследователей и экспертов, а это уже привело к появлению различных

подходов и методик к оценке пейзажноэстетической привлекательности ландшафтов [29].

Огромное место в понимании и использовании свойств ландшафта играют такие характеристики, как ландшафтное разнообразие, контрастность ландшафтов, уникальность, экзотичность, эстетичность, комфортность ландшафта и т.д. [34].

Используя бальный подход, горный ландшафт исследуется по следующим категориям: Говоря об основных критериях оценки компонентов пейзажа, в первую очередь следует подчеркнуть такие как:

- Разнообразие,
- Контрастность,
- Композиционные особенности.

Также оценки подлежат и такие характеристики ландшафта как:

- Открытость горизонта,
- Расчлененность горного силуэта,
- Крутизна гор,
- Глубина перспективы вида,
- Композиционное устройство пейзажа,
- Ландшафтное окружение и рельеф снежно-ледниковой поверхности,
- Растительность и ее характер.

Проведение оценки высокогорного пейзажа согласно приведенным критериям позволяет классифицировать его с точки зрения эстетической ценности на три основные группы:

1) Максимальная привлекательность
2) Средняя привлекательность
3) Минимальная привлекательность [34].

Так как большинство из данных оценочных критериев требует проведения полевых экспериментов, то подробное изучение данного фактора также может относиться к перспективным задачам исследования рекреационных возможностей горных территорий Таджикистана.

Следующим аспектом нам бы хотелось отметить такой фактор, как водные ресурсы территории. Наличие водных источников всегда являлось притягательным для туристов. На современном этапе истории вода используется во многих направлениях человеческой деятельности, начиная от употребления человеком в качестве необходимой организму жидкости и заканчивая энергетикой. Аспекты притягательности водных ресурсов в целях туризма также являются весьма разнообразными. Сюда можно отнести и эстетический фактор, т.е. наслаждение видами и окружающим ландшафтом водных источников, и экотуристический и спортивный факторы (купание, рыбалка, рафтинг и т.д.), а также оздоровительный фактор, сюда более всего относятся лечебные свойства вод родников и подземных ключей.

В настоящее время естественные выходы подземных вод имеют большую рекреационную популярность, т.к. широкое разнообразие околоводных ландшафтов родников привлекает внимание населения, а воды источников широко применяются в бальнеологических и питьевых целях, особенно интенсивно используются источники, расположенные в хорошо доступных для населения местах.

В методику оценки и районирования рекреационного потенциала водных источников входит бальная оценка и учет следующих составляющих: эстетические свойства ландшафта, дебита источника, наличия каптажного устройства (создающего дополнительный эстетический эффект) и частота посещаемости источника [31].

В следующую категорию можно включить флору и фауну, которые также играют заметную роль в рекреационной привлекательности определенного региона. Рекреационный потенциал флоры и фауны также можно определить с помощью бальной системы, учитывая их разнообразие, состояние, доступность и т.д.

Таким образом, на основе анализа материалов по исследованиям рекреационных потенциалов различных регионов нами были определены основные критерии для их описания, подходящие для районирования территории Республики Таджикистан в целом и ее центральных регионов в частности, рис. 1.3. Конечно же описательный метод может дать только общую информацию о положении того или иного района. Для более точной оценки необходимо использовать математические (бальные) методы. Но, как уже отмечалось выше, использование подобных методов требует дополнительных исследований, не входящих в рамки данной работы.

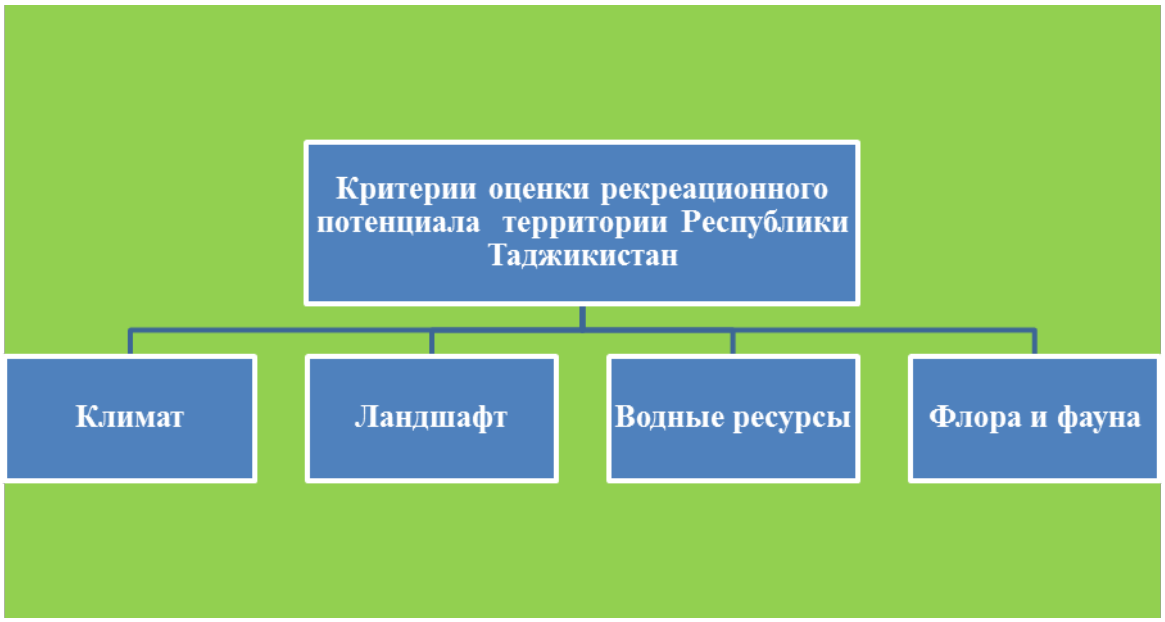

Рисунок 1.3 – Критерии оценки рекреационного потенциала природных условий территории Республики Таджикистан (разработано автором)

Для наиболее лучшего понимания условий, имеющихся у Центрального региона РТ, необходимо дать стране общую географическую характеристику.

Таджикистан расположен в юго-восточной части Центральной Азии, на западе и северо-западе граничит с Узбекистаном, на северо-востоке – Кыргызстаном, на востоке – Китаем и на юге – Афганистаном.

Площадь государства составляет 142.6 тыс. км^2. Таджикистан – страна гор, они занимают 93% территории, более ее половины лежит на высоте свыше 3000 м над уровнем моря. Системы Тянь-Шаня, Гиссаро-Алая и Памира (наивысшая точка – 7495 м) разделены межгорными котловинами и долинами (Ферганская, Зерафшанская, Гиссарская, Вахшская и др.) В ледниках и снежниках высокогорий (площадь их составляет 8.5 тыс. км^2 или 5.6% площади страны) сосредоточены значительные запасы водных ресурсов – 400 км^3. В Таджикистане насчитывается 1300 природных озер с общим запасами пресных вод 50 км^3 и площадью 705 км^2. На отметке более 3500 м выше уровня моря находится 780 озёр [3].

Климат Таджикистана классифицируется как континентальный, но резко различается в горной и равнинной части. Среднегодовые осадки составляют 691 мм, от менее 100 мм на юго-востоке, до 2400 мм на леднике Федченко в центральной части страны. Выпадение осадков неравномерно; в течение зимы снег лежит более 6 месяцев в году, в долинах большую часть сухо и ясно, до высоты 500 м январские средние температуры от -10°С на севере, до +30°С на юге, на высоте 500-1000 м средняя температура января составляет 20°С, июля – 23-28°С.

Средняя годовая температура воздуха в предгорьях и долинах составляет от +6 до +17°С, а в высокогорьях Памира близка к 0°С. Сложный

рельеф с большими амплитудами высот обуславливают разнообразие уникальных типов климата и температур.

Среднегодовое количество осадков в Таджикистане составляет 760 мм в год. Но осадки распределяются крайне неравномерно. В отдельных районах южного склона Гиссарского хребта осадков может выпадать до 2000 мм в год [6].

Страна располагает ограниченными земельными ресурсами, пригодными для сельскохозяйственного использования. Площадь сельскохозяйственных угодий составляет 1.57 млн. га или 11% общей площади страны.

В Таджикистане находятся истоки 600 рек и временных водотоков. В гидрографическом отношении можно выделить четыре основных речных бассейна. На севере-западе – это бассейн реки Сырдарья, где реками Ходжабакирган, Аксу и Исфара формируется поверхностный сток в объёме 0.4 км^3 год, примерно 1% всего стока бассейна. На юге – бассейн реки Амударья, представленный реками Вахш, Пяндж и Кафирниган, доля которых в объёме водных ресурсов этого бассейна составляет 82.5%. Река Вахш – самая крупная река в стране, пересекающая её с севера-востока на юго-запад. Она берёт начало в Кыргызстане, где она называется Кызыл-Су и её водосборная площадь лежит в самом высокой (более 3500 м) части страны. Река Пяндж обозначает границу между Таджикистаном и Афганистаном почти по всей ее длине. Река Кафирниган – другой крупный приток реки Амударьи, впадающий в неё на расстоянии 36 км вниз по течению от слияния рек Пяндж и Вахш. На северо-западе – это бассейн реки Заравшан, когда-то считавшейся крупным притоком реки Амударья, ее сток полностью разбирается на орошение. Среднемноголетний речной сток, формирующийся в пределах территориальных границ Таджикистана, составляет 64 км^3. Следует подчеркнуть, что в структуре формируемых

поверхностных вод бассейна Аральского моря (116 км^3) на долю Таджикистана приходится 55.4% [3].

Возобновляемые ресурсы подземных вод в Таджикистане по своему происхождению подразделяются на две части: формирующиеся естественным путем в горах и на водосборной территории, а также формирующиеся под влиянием фильтрации на орошаемых территориях.

Потенциальные запасы подземных вод составляют 18.7 км^3/год, при этом эксплуатационные оцениваются в 2.8 км^3/год. Наибольшие запасы подземных вод имеются в бассейнах рек: Вахш – 4919 млн. м^3/год, Сырдарьи – 3579 млн. м^3/год и Кафирниган – 2505 млн. м^3/год [15].

Подземные воды на территории Таджикистана распространены неравномерно как по площади, так и по глубине. Таджикистан богат различными минеральными водами. Здесь распространены группы минеральных вод, различаемые по специфическим компонентам – углекислые, сероводородные, йодобромные, кремнистые, радоновые; по минерализации – от пресных до крепких рассолов; по содержанию газов – углекислые, сероводородные, азотные, метановые; по температуре – от холодных до очень горячих.

Многочисленные научно-исследовательские и экспертные работы указывают на то, что влияние изменения климата на водные ресурсы очевидны. Суммарная площадь ледников Таджикистана за вторую половину XX века сократилась более чем на 20 км^3 льда [15].

Численность населения составляет 7987.4 тыс. чел (по данным на 01.01.2013), около 26.4% населения проживает в городской местности [20].

Таджикистан – государство многонациональное. Большую часть его населения (70%) составляют таджики, численно преобладающие во всех областях республики. На территории Таджикистана также живут узбеки, русские, татары, украинцы, киргизы, туркмены, казахи, белуджи, арабы,

среднеазиатские цыгане и евреи. Горный Бадахшан населяют небольшие по численности памирские народности (часто называемые горными таджиками).

Государственный язык – таджикский, русский язык как язык межнационального общения.

По административному делению республика состоит из столицы – города Душанбе, Горно-Бадахшанской Автономной области (ГБАО), Согдийской и Хатлонской областей, Районов республиканского подчинения (РРП) рис. 1.4 [20].

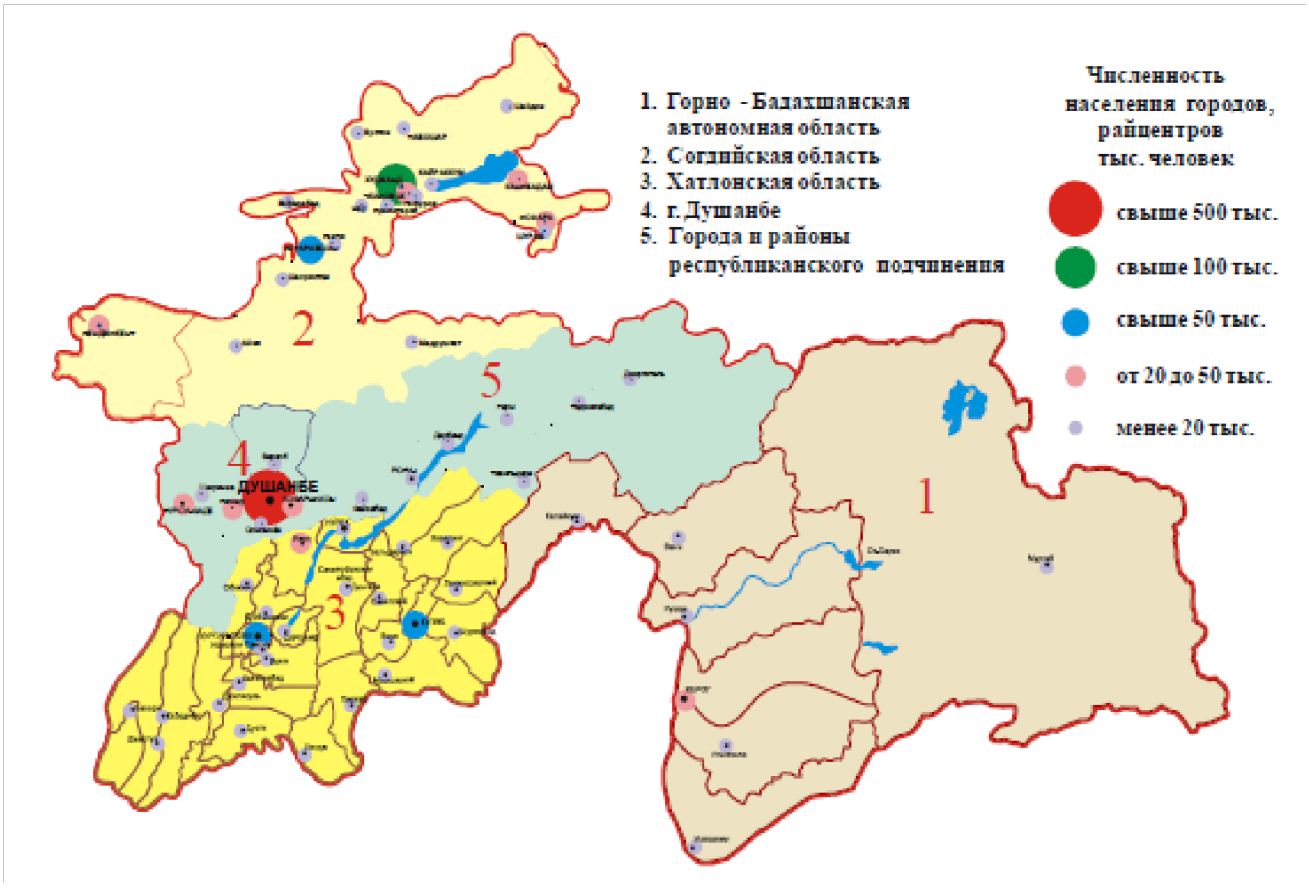

Рисунок 1.4 – Административное деление Республики Таджикистан

Понятие Центрального Таджикистана имеет ряд определений. Первым является геолого-географическое определение, согласно которому Центральный Таджикистан охватывает территорию Туркестанского,

Зеравшанского, Гиссарского и Каратегинского хребтов, являющихся частью герцинской геосинклинально-складчатой области Южного Тянь-Шаня [37]. Ряд географических понятий также близок к данному определению. Однако, осознавая, что данная работа имеет экономический аспект развития рекреационных и туристических регионов, нами было решено в качестве исходного базиса понятия Центрального Таджикистана использовать административное деление республики. Таким образом, в данной работе под Центральным Таджикистаном будет пониматься территория города Душанбе и Районов республиканского подчинения. Подобный подход к региональным рамкам исследуемой области, по нашему мнению, является наиболее обоснованным с точки зрения экономического районирования, рис. 1.4.

С другой стороны наше видение региона Центрального Таджикистана практически полностью совпадает с геоботаническим районированием территории республики. В рамках данного районирования выделяется так называемый Гиссаро-дарвазский округ, который характеризуется своим разнообразием и оригинальным природно-географическим распределением растительности [40].

Таким образом, следуя выше приведенной категоризации критериев описания природных условий для исследования рекреационного потенциала, территорию Центрального Таджикистана можно представить следующим образом.

С физико-географической и ландшафтной точек зрения территорию Центрального Таджикистана в основном составляют Гиссарский хребет, часть хребта Петра Первого и часть Алайского хребта. Эта область лежит в центре республики между Ферганской впадиной и Южно-Таджикской депрессией. Рельеф области представляет собой чередование высоких

хребтов и глубоких узких межгорных долин. В центре района находится обширная Гиссарская долина, рис. 1.5.

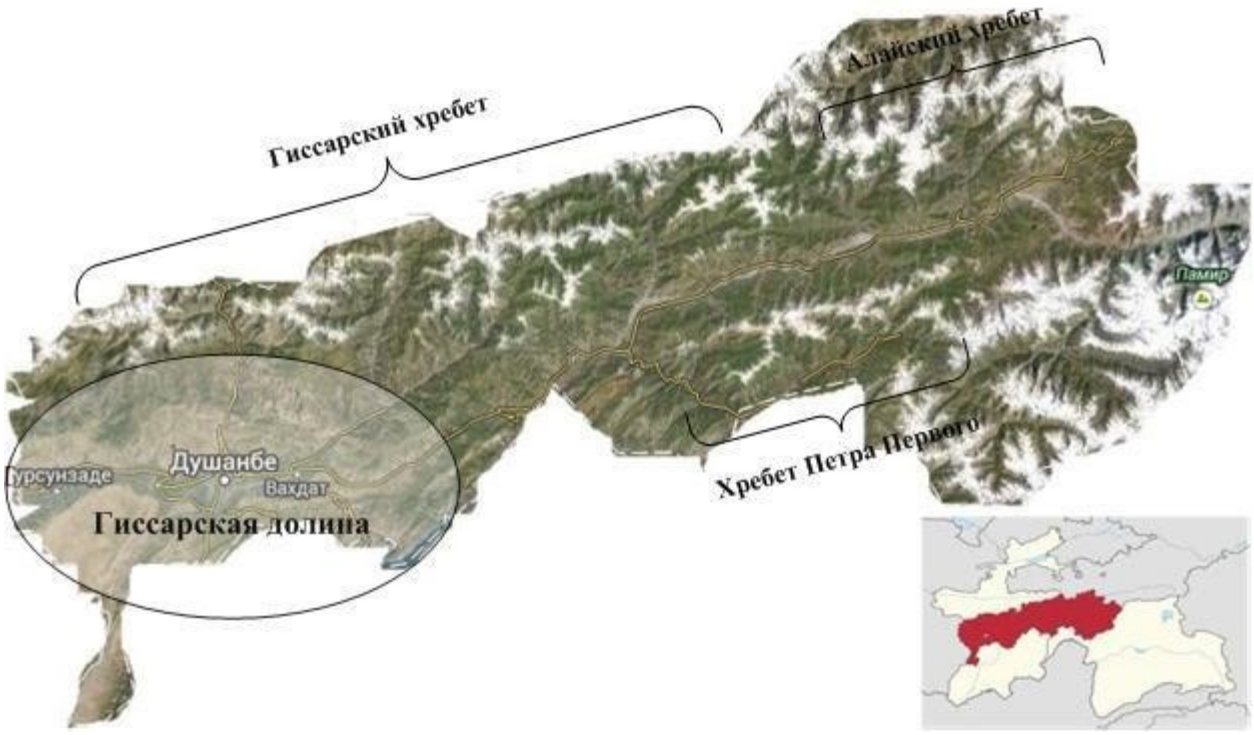

Рисунок 1.5 – Районы Центрального Таджикистана (разработано автором)

Как видно из рисунка 1.5, большую часть района занимают горы. Соответственно, все эти факторы влияют на климатические условия. К.В. Станюкович выделил на территории Таджикистана шесть природноклиматических поясов: низинно-равнинный, предгорно-адырный, низкогорный, среднегорный, высокогорный и горно-тундровый (нивальный) [23]. Каждый из этих поясов имеет особую климатическую и высотную характеристику над уровнем моря. Стоит отметить, что практически в каждом из этих поясов присутствует Гиссарская зона, а значит рассматриваемый нами регион.

Таким образом, с точки зрения природно-климатической поясности, территория Центрального Таджикистана выглядит следующим образом, табл. 1.1.

Таблица 1.1 – Центральный регион РТ с точки зрения природно-климатических поясов (разработано автором на основе источника 23)

Природноклиматический пояс	Описание пояса	Территория пояса в Центральном регионе РТ и высота над уровнем моря
Низинно-равнинный пояс	Очень жаркий, светлый серозем и пустынная растительность; занимает до 650 м над уровнем моря	Самая западная часть Гиссарской зоны до 650 м над уровнем моря
Предгорно-адырный пояс	Умеренно-жаркий, скороспелый хлопчатник, типичный серозем и пустынно-эфемеровая растительность	Гиссарская зона: Верхняя граница пояса 1100-1150 м на юге республики и до высоты 1000 м в Северной зоне
Низкогорный пояс	Теплый, виноградноФруктово-бахчевой, темный серозем и горнокоричневые почвы, широколиственные леса, кустарники, луга и степи	Долины Гармской зоны до высоты 17001750 м, южные склоны Гиссарского хребта до высоты 1800-1850 м. На Западном Памире верхняя граница лежит на высоте 2150 м
Среднегорный пояс	Прохладный, зерновоовощной, горнокоричневая почва, арчевые и лиственные леса и степи; является наиболее обширным	Среднегорья Гиссаро-Дарваза до высоты 2850-2950 м. На Западном Памире верхняя граница пояса поднимается до 3400-3500 м.
	поясом	
Высокогорный пояс	Холодный, животноводческий, пастбищный, высокогорные степные и занговые почвы, пустынно-подушечная и высокогорно-степная растительность	Высокогорья Гиссаро-Дарваза до высоты 3500-3700 м и Памир до 4700-4800 м
Горно-тундровый (нивальный) пояс	Скалы, осыпи, ледники и снежники	Занимает значительную площадь и состоит из отдельных, разрозненных участков в вершинной части самых

		высоких гор

Видно, что по высоте над уровнем моря рассматриваемый регион занимает высотный диапазон от 650 до 3700 метров.

Существует иной подход, разработанный А.Н. Махсумовым, который выделяет на территории Таджикистана шесть агроклиматических зон, среди которых имеются Гиссарский и Гармский агроклиматические районы. Х.М. Мухаббатов дает им следующие характеристики.

Гиссарский агроклиматический район характеризуется ярко выраженной вертикальной зональностью в распределении метеорологических и агроклиматических элементов и показателей.

Температура самого холодного месяца в районах, расположенных ниже 1000 м над уровнем моря, в основном положительная и составляет в западной части долины 1.5-2.5°, в центральной и восточной – 0-1°.

К неблагоприятным условиям следует отнести весенние заморозки, которые в 2-3 года из 10 повреждают цветы и завязи абрикоса, персика, и град, который отмечается здесь почти ежегодно. Повторяемость градовых явлений увеличивается с запада на восток.

Период активной вегетации растений (период со среднесуточными температурами воздуха выше 10°) начинается в третьей декаде марта и длится до начала ноября. Средняя его продолжительность составляет 220-240 дней. С увеличением высоты на 100 м продолжительность периода активной вегетации сокращается в среднем на 5-7 дней.

В течение периода активной вегетации накапливается сумма продолжительных температур воздуха 4400-4900°. С увеличением высоты на 100 м сумма положительных температур уменьшается на 150-180°. В аномальные годы сумма положительных температур воздуха может изменяться в ту и другую сторону на 350-400°.

Распределение осадков по территории очень неравномерно. Наименее увлажнена западная часть долины, где в течение года выпадает 350-550 мм осадков. В этих районах сельскохозяйственное производство возможно только при организации искусственного орошения.

Гармский агроклиматический район. Территория его расположена выше 1000 м над уровнем моря. Район характеризуется наличием настоящих зим (период со среднесуточной температурой ниже 0°), продолжительность которых на высоте 1200-1400 м составляет в среднем 75-85 дней. С увеличением высоты на 100 м продолжительность настоящих зим увеличивается в среднем на 4-5 дней. Вегетационные зимы не наблюдаются. Средний из абсолютных минимумов воздуха составляет минус 18-24°, а абсолютный минимум может достигать минус 30-34°. Зимы снежные, средняя высота снежного покрова из наибольших декадных высот составляет 50-80 см. Продолжительность периода с устойчивым снежным покровом изменяется от 80 дней на высоте 1200-1300 м до 135 дней на высоте около 2000 м.

Теплый период начинается в среднем во второй декаде марта и длится до третьей декады ноября. Средняя его продолжительность составляет 240-250 дней. С увеличением высоты на 100 м продолжительность теплого периода сокращается в среднем на 5-7 дней и на высоте 3000 м составляет 130-140 дней. Весна наступает резко и характеризуется неустойчивой погодой с резкой сменой температуры и частыми ливневыми осадками.

Заморозки не являются особо опасным неблагоприятным явлением, так как они прекращаются на 10-15 дней раньше даты перехода среднесуточной температуры воздуха через 10° весной и начинаются через 5-10 дней после устойчивой среднесуточной температуры воздуха через 10° осенью [18].

Особый интерес вызывают горные комплексы Центрального Таджикистана с точки зрения крутизны их склонов. Подобный параметр играет значимую роль в организации горнолыжной и альпинистской туристической деятельности. С этой точки зрения более разнообразны склоны Гиссарского хребта, крутизна которых (в различных площадях) колеблется от 2 до 30 градусов. Причем склоны со значением 5-10 градусов тут практически отсутствуют. Зато в Гармской зоне подобная крутизна склонов присутствует, но практически отсутствуют склоны с крутизной в 2-5 и 10-15 градусов [18]. Помимо прочего, необходимо отметить высокий эстетический характер горного ландшафта рассматриваемого региона.

Основу водных ресурсов Центрального Таджикистана составляют реки Сурхоб, Варзоб, Зеравшан, Кафирниган, Обихангоу и частично Вахш. Кроме этого, на территории данного региона расположены более двадцати крупных горячих и холодных минеральных и водных источников, температура в которых колеблется от -20°С до +40°С. Здесь встречаются сульфидные, железистые, йодные, бромные, сероводородные, радоновые и кремнистые воды. Подобный факт может являться решающим для развития оздоровительных видов туризма. Особую известность получили источники в Обигарме, Ходжа-Обигарме, Каратаге, Шамбары и др.

Данная территория достаточно богата растительностью, в частности лесами. Растительность в большой степени зависит от распределения осадков и экспозиции склонов. В средних ярусах гор преобладают редкие арчевые леса, а в нижних – широколиственные леса, в которых произрастают клен, грецкий орех. Широколиственные леса распространены на высотах от 1200 до 2500 метров и состоят из тепло- и влаголюбивых широколиственных пород, с преобладанием ореха грецкого, клена туркестанского, чинары восточной и яблони сиверса в составе древостоя. Широколиственные леса в Таджикистане встречаются обычно в комплексе с розариями и другой

древесно-кустарниковой растительностью. Основная их масса сосредоточенна на южных склонах Гиссарского хребта, на северных склонах Дарвазского хребта, хребта Петра Первого, в верховьях долин рек Яхсу и Кызылсу. Средний запас древесины широколиственных лесов Таджикистана составляет 90 $м^3$/га, естественный прирост около 0.9 $м^3$/га, при средней плотности древостоя 0.5. Характерным условием произрастания широколиственных лесов в Таджикистане является наличие горных коричневых типов почв, богатых содержанием гумуса, обильное количество осадков 10001500 мм/год, среднегодовая температура воздуха 11-13^{0}С тепла. Широколиственные леса выполняют важные противоселевые, противолавинные, противоэрозионные, водорегулирующие и климатообразующие функции. Они являются источником ценной древесины, многих пищевых и сырьевых ресурсов. Широколиственные леса отличаются особенно богатым видовым разнообразием. Здесь обитают более 40 видов млекопитающих, (тянь-шаньский бурый медведь, кабан, дикобраз, барсук, лисица, волк, горностай, заяц-толай, сибирский козерог и др.), более 200 видов птиц, свыше 10 видов пресмыкающихся. Широколиственные леса относятся к лесам 1 группы, и подлежат строгой охране. В них проводятся лишь рубки ухода и санитарные рубки [40].

Таким образом, мы видим широкий потенциал в области развития туристско-рекреационных возможностей на территории рассматриваемого региона. В дальнейшем данная фактологическая информация будет рассмотрена уже непосредственно в контексте ее участия в отрасли туризма и рекреации.

ГЛАВА 2. ОБЩАЯ ХАРАКТЕРИСТИКА ТУРИСТСКО-РЕКРЕАЦИОННОГО ПОТЕНЦИАЛА РЕСПУБЛИКИ ТАДЖИКИСТАН.

2.1. Природный и рекреационный потенциал территории.

К природным и рекреационным потенқиал Таджикистана можно отнести красоту природы в целом и гор в частности.

Год от года увеличивается число иностранных туристов, желающих познакомиться с уникальной природой и культурными традициями жителей Таджикистана. В республике богато представлены редкие геологические памятники природы. Например, соляной купол Ходжа-Мумин в Хатлонской области. Площадь его основания составляет около 50 кв. км., а высота-1334 м). Он почти целиком состоит из каменной соли и гипса. Поражают воображение «горящие копи Согдианы» (район кишлака Рават). Они представляют собой подземный угольный пожар, который пылает уже на протяжении нескольких миллионов лет [28].

Это термальный источник Гармчашма, расположенный к югу от г. Хорога на отметке 2325 м), складка горы Навруз (Вахшский хребет) с говорящим названием «Каменный тюльпан», возникшее в 1911 году «бездонное» озеро Сарез, которое по праву называют голубой жемчужиной Памира. Своим появлением оно обязано двум миллиардам кубометров скальных пород, рухнувшим в пойму реки Мургаб.

Очень интересно, практически единственное в своем роде, масштабное и значимое Куруксайское скопление окаменелостей плиоцен-плейстоценовых млекопитающих, от которых нас отделяют более двух миллионов лет. Природа Таджикистана отличается сильными контрастами и наличием редких ландшафтов. Здесь бок о бок соседствуют субтропическая жара в межгорьях и суровый холод в высокогорьях.

Горы Таджикистана удивляют своим величием, неприступностью и разнообразием форм. Видимо, этим и объясняется желание поклонников походов в горы снова и снова приезжать сюда и каждый раз открывать для себя новую грань этого прекрасного края. Горный памирский узел признан одним из самых высоких на планете, ведь не зря же здесь соединились могучие плечи Каракорума, Куэнь-Луня и Гиндукуша. Это место с любовью называют

«Краем у подножия Солнца». Центром Памирской горной области можно назвать хребет Академии наук. Самая его высокая точка — пик Исмоила Сомони (7495 м, бывший пик Коммунизма). С восточной от хребта стороны разместился самый крупный в мире ледник Федченко, характеризующийся как горно-долинный. В восточном и западном направлении от него протянулись такие крупные ледники, как Абдукагор, Кашолаяк, Грумм-Гржимайло, Танымас. Подо льдом скрываются огромные площади хребтов Памира. И ледники, и перевалы, и вершины, и долины, и реки – представляют огромный интерес для широкого круга туристов, альпинистов, путешественников.

Нельзя не сказать об озерах Памира, таких как Сарез, Яшилькуль, Зоркуль, Рангкуль, Каракуль, Турумтайкуль, Зарошкуль, Зардив. Они привлекают своей первозданной, естественной красотой. В каждой долине крупной памирской реки скрывается не только своеобразие ландшафта, но и свой, особый жизненный уклад местных жителей. Он проявляется в языке, народном творчестве и быте. Эти моменты очень ценны для этнографического направления туризма.

Высокогорья республики интересны любителям горных путешествий.

Яркий пример – Кухистан. Это система гор, состоящая из сложного комплекса Гиссарского, Зеравшанского и Туркестанского хребтов, долин ледниковых рек и самих ледников и снежников. В этом районе расположены Фанские горы, известные как место отдыха и проведения туристских походов и восхождений на живописные вершины: Чимтарга, Энергия, Большая и Малая Ганза. Картина дополняетс арчовыми лесами, десятками озер (Искандеркуль, Куликалон, Ало, Алоудин и др.). Эти факторы давно придали Фанским горам статус горнотуристского и альпинистского центра.

Любителей суперэкстремальных путешествий, восхождений ждут вершины с высотой более 6000 м, сплавы по непокорным рекам. Памир можно назвать уникальным горным полигоном, где любой экстремал может получить самый полный набор невероятно сложных природных препятствий в самых различных формах.

Крутым нравом отличаются южные склоны Заалайского хребта с ледниками Дзержинского, Большая и Малая Саукдара, Октябрьский, Уйсу и высокими вершинами, главной из которых является Авиценна (7134 м, бывший пик Ленина). Именно сложности восхождений в последние годы сделали район хребта Музкол самым посещаемым горным объектом Памира. Альпинистов манят перевалы и вершины самых разных уровней сложности, непростые для прохождения ледники. По своим спортивно-техническим параметрам район уникален и привлекает любителей горных путешествий.

Все чаще интересуют горных путешественников природно-ландшафтные особенности юга Памира (хребты Ишкашимский, Шахдаринский, санатории Гармчашма, Авдж, Ямчун и другие) вместе с красивейшей долиной реки Шахдара и неприступными вершинами этого района - пиками Карла Маркса, Энгельса, Таджикистан, Маяковского [9].

При профессиональном подходе к организации и проведению горных путешествий в разных районах республики, с непременным соблюдением всех природоохранных мер, доходы от всех видов туризма (горного, спортивного, научного и др.) позволят не только значительно пополнить государственный бюджет, но и увеличить финансирование на проведение экологических мероприятий в тех местах и районах страны, где в этом есть необходимость. Посещение горных районов республики, знакомство с уникальной природой гор, стремительными реками, голубыми озерами, заоблачными вершинами, завораживающими ледниками и, самое главное, с укладом жизни трудолюбивого народа Таджикистана оставляет неизгладимое впечатление у многочисленных путешественников, у которых возникает своеобразная «горная болезнь», они «заболевают» горами Таджикистана. И именно поэтому любители горных путешествий со всего мира – туристы, альпинисты и многие другие, вновь и вновь приезжают сюда, чтобы снова соприкоснуться с этим сказочным краем.

Соотношение площадей особо охраняемых природных территорий к общей площади Республики Таджикистан очень показательно. В республике

этот показатель достигает двадцати двух процентов. Сюда входят четыре государственных природных заповедника, тринадцать государственных заказников и три природных парка, с учетом Таджикского Национального Парка. Общая площадь особо охраняемых природных территорий Республики Таджикистан составляет 3.1 млн. га. Таджикский Национальный Парк был создан в 2002 году, он расположен в Горно-Бадахшанской автономной области и имеет филалы в Джиргитальском и Тавильдаринском районах. Площадь парка равна 2611674 гектарам. В Парке сохранены уникальные ландшафты Памира, здесь масса редких исчезающих видов флоры и фауны, имеются историкокультурные и природные памятники. В 2013 году, на 37-ой сессии ЮНЕСКО в Камбодже, Таджикский Национальный Парк «Горы Памира» включён в список Всемирного наследия ЮНЕСКО. Стремление к сохранению уникальных природных объектов, гигантские площади особо охраняемых природных территорий и присутствие богатых лесных угодий с богатейшим генетическим фондом позволяет решать задачи государства по сохранению разнообразия флоры и фауны, улучшению экологической обстановки как на региональном, так и на мировом уровнях. В последние годы в республике ведется серьезная работа по развитию сети республиканских особо охраняемых природных территорий. За последние 10 лет созданы три новых таких объекта, что позволило увеличить ООПТ с 486808 до 3 млн. 105 тыс.287 гектаров [4].

Такие шаги на государственном уровне несомненно позволяют не только сохранять уникальную природу, но и создают перспективу к появлению в Республике Таджикистан крупного туристического центра.

2.2. Культурное наследие и достопримечательности туристской территории.

Таджикистан - одно из самых древних государств мира. Территория современного Таджикистана заселилась еще до середины I тысячелетия до н. э. Здесь жили согдийцы и бактрийцы, которые основали свои широко известные в древности государства - Согдиану и Бактрию. В VI в. до н.э. эта

территорию захватили персы, однако уже в IV в. до н. э. империя Ахеменидов была повергнута войсками Александра Македонского, захватившего, правда с большим трудом, и Согдиану с Бактрией. В I в. н. э. здесь возникло новое могущественное государство - Кушанская империя, а после её распада в III в. н.э. Согдиана и Бактрия на некоторое время попали под власть империи Сасанидов. После её падения территория страны неоднократно «переходила из рук в руки» множества могущественных империй - от династии Саманидов (875-999 гг.) и монгольской империи Тимура (Тамерлана), до Бухарского хана и Российской империи [25].

На территории современного Таджикистана находятся древние города Пенджикент (известен с VI века), Ходжент, Ура-Тюбе (и сейчас славится изделиями местных мастеров-ремесленников), Исфара, Канибадам и другие. Жемчужинами таджикской истории и культуры являются архитектурные памятники соседнего Узбекистана (города Самарканд, Бухара и др.), с которым Таджикистан на протяжении значительного периода истории был единым государством. В самом Таджикистане нельзя не назвать такие памятники, как Гиссарская крепость, мавзолей Ходжа Машхад, Аджина-Тепе, где сохранились остатки буддийских монастырей VII-VIII веков.

Достопримечательности Таджикистана включают в себя 36 наиболее значимых памятников, представим лишь некоторые из них:

1. Мавзолей Абдулкодира Гелони - находится рядом с городом ИстаравшанСогдийской области на территории древнего кладбища селения Пойчиндаки Гумбаз. Мавзолей Абдукадира Джелони - является памятником архитектуры XVI века и представлен небольшим монументальным купольным кирпичным сооружением. У сооружения имеется четыре выхода, фасады оформлены примерно одинаково. Очень богато декоративное убранство интерьера мавзолея. На полу смонтированы четыре надгробных сагона.

2. Мавзолей Сари Мазор - является визитной карточкой г. Истравшан. Онпредставляет собой памятник архитектуры шестнадцатого века и определяется как двухкамерное, двух портально-купольное сооружение.

Конструкция возведена из жженого кирпича. Здание представлено квадратным купольным помещением с крестообразной формой. В гурхоне (могильнике) есть ганчевое надгробие. Купола портального помещения и гурхона лежат на подручных арках через паруса сферического типа. Снаружи мавзолей выглядит очень внушительно. Этот объект доступен для организованного посещения туристами.

3. Мавзолей Мир Саида Али Хамадони представляет собой памятникархитектуры XIV-XVI веков и считается местом, где покоится Мир Саид Али Хамадони. Мавзолей характерен портально-купольной структурой с асимметрией. Здание возведено из жженого кирпича, посаженного на глиняный раствор. Над центральной частью возвышается двойной купол. Архитектурный комплекс мавзолея Мир Саида Али Хамадони находится в центре города Куляб Хатлонской области. В непосредственной близости имеется краеведческий музей, где с туристами работают опытные специалисты - краеведы. Попасть в музей можно за плату. Рядом с объектом есть национальная чайхана «Истаравшан», где туристы могут попробовать традиционные национальные блюда.

4. Мавзолей-мадраса Ходжи Машхад расположен с южной стороны отрайонного центра Шахритус, Шахритусского района Хатлонской области на расстоянии шести километров, в низовьях реки Кофарнихон. Он располагается на окраине кишлака Сайёд. Мавзолей-мадраса Ходжи Машхад является крсивейшим памятником таджикского зодчества IX-XII веков, где воплотилась целая эпоха истории, культуры, строительного мастерства и эстетических взглядов того времени. Памятник представляет собой важнейшее звено в истории культуры Центральной Азии. Разнообразная декоративная кладка и идеальные пропорции позволяют поставить мавзолей в один ряд с выдающимися центрально-азиатскими памятниками IX-XII столетий.

5. Мавзолей Мухаммада Башора является достопримечательностьюкишлака Мазори Шариф Пенджикентского района

Согдийской области. Это красивейшее сооружение XII-XIV веков, которое образует просторный ряд сводчатых куполов с самостоятельным входом на главном фасаде.

6. Мавзолей Абуабдулло Рудаки находится в кишлаке ПанчрудПанджикентского района Согдийской области. Архитектурный комплекс мавзолея Абуабдулло Рудаки был построен в 1957 году над могилой основателя таджикско-персидской литературы Абуабдулло Джафар ибни Рудаки. Мавзолей восстановлен в 1999 году. Памятник окружен парком, рядом находится двухэтажная библиотека, магазин по продаже сувениров и музей. Стоимость посещения музея составляет от 1 до 1,5 долларов США. Экскурсии для туристов организуются на английском языке.

7. Археологическое городище Нуртеппа расположено в городеИстаравшан Согдийской области. Городище Нуртеппа признано археологическим памятником XII - IV веков до нашей эры. Его площадь 18 гектаров, расположено на берегу реки Ниджон. Объект окружен оборонительной стеной с цитаделью подковообразной формы. Ранние слои городища относятся к VII - IV векам до нашей эры, где представлены жилища типа полуземлянок. Стенки памятника усилены прямоугольными кирпичами.

8. Мавзолей Худоёра Валъами является элементом ансамблясредневековых памятников Хазрати Шох в одноименном квартале города Истаравшан Согдийской области. Постройка Мавзолея Худоёра Валъами датируется XVII - XVIII векам, имеет портальную усыпальницу с крестообразным планом. По плану гурхона квадратная с четырьмя арочными нишами. Купол покоится на четырех подручных арках. В центре под куполом расположена кубовидная сагона имеющая вход с южной стороны.

9. Мечеть Бобо-Тога находится в г. Истаравшане Согдийской области. Онапризнана архитектурным памятником XVI - XIX веков и представляет собой двухкамерное портально-купольное сооружение. Самым крупным помещением является поминальная мечеть - зиёратхона, которая перекрыта куполом. Портал обращен в южную сторону. В западной стене устроена

михрабная ниша, а в восточной части находится проход в купольную гурхону - усыпальницу с простым надгробием.

10. Мечеть Хавзи Сангин стоит в квартале Хавзи Сангин города Истаравшан Согдийской области. Сооружение построено в 1910 году и получило своё название по восьмигранному каменному бассейну, расположенному во дворе. Мечеть хороша своей изящной композицией и живописной росписью фриза. Она состоит из зимнего помещения, где четыре резные колонны делят потолок на девять квадратных по форме плафонов. Центральный квадрат немного заглублен, на нем имеется восьмигранный дощатый купол «хаузак». Все плоскости деревянных конструкций покрыты завораживающей росписью.

Такое количество прекрасно сохранившихся памятников истории на территории республики позволяет рассматривать ее как место исторического туризма. Посещение данных объектов дает возможность получить представление о зарождении и развитии древнейших цивилизаций на нашей планете и получить ни с чем несравнимое эстетическое удовольствие от созерцания этих уникальных творений [19].

2.3. Состояние туристской инфраструктуры.

В современном веке индустриализации туризм с экономической точки зрения приобретает особое значение для развивающихся стран. Туристическая привлекательность Республики Таджикистан говорит о том, что при условии грамотного планирования возможно получение максимальной выгоды из непохожих друг на друга и рассыпанных по всей территории страны туристических достопримечательностей. Этот факт можно использовать частично для покрытия финансовых потребностей страны, также направлять на нужды местных и сельских общин.

Успешное присутствие Таджикистана (только за 2016 г. в страну въехало 142 тыс. туристов) на глобальном рынке туризма, при учете его природных, исторических и культурных возможностей, может быть вполне реальным.

В Республике Таджикистан туризм, при его существенных потенциальных ресурсах, развит слабо, и его участие в мировом потоке туризма не значительна. Очень вяло представлен как въездной туризм иностранцев в республику, так и туризм таджикских граждан в пределах страны, так называемый туризм социальный. Это негативно влияет на уровень качества жизни существенной части населения Таджикистана. Мал сегмент вклада отечественной индустрии туризма в экономику страны.

Согласно статистике, иностранные туристы отдают предпочтение экологическим, экстремальным, горно-спортивным направлениям туризма. В связи с этим, нужно выстроить эффективную деятельность спасательных спецслужб в структуре государства по линии чрезвычайных ситуаций.

Государственная программа развития туризма в Республике Таджикистан на период 2010-2014 годов определяет стратегию, основные направления, приоритеты, задачи и механизм реализации государственной политики в области развития туризма на среднесрочный период. Правительством Республики Таджикистан уже подвергся упрощению порядок въезда иностранных граждан в страну и устранены ненужные административные барьеры для комфортного пребывания туристов на территории республики [1].

В ходе реализации данной программы каждый год планируется увеличение потока туристов в страну в пределах 50 тысяч человек. Эффективное исполнение Программы даст возможность повысить привлекательность страны с точки зрения туризма, ускорит вхождение Республики Таджикистан в сложную мировую систему туристического рынка. Наряду с этим будут созданы условия для повышения конкурентоспособной индустрии туризма, которая может пополнять бюджет государства.

Для совершенствования въездного туризма в республике есть четыре международных аэропорта в городах Душанбе, Худжанд, Курган-Тюбе и Куляб, на базе которых ежегодно наблюдается тенденция к увеличению количества международные авиационных рейсов в разные страны.

Аэропорты Душанбе, Худжанда Курган-Тюбе и Куляба - как и любые современные аэропорты мира, имеют все для того, чтобы пассажир максимально комфортно провел время в ожидании рейса. Аэрокомплексы оборудованы вместительными стоянками. Широкий спектр услуг предоставляются в VIP и CIP-залах, а также в не менее комфортном зале общего пользования.

По поводу альтернативных вариантов передвижения нужно отметить, что по территории страны с запада на восток проложено три железнодорожных артерии, в то время как автодороги республики, которые соединяют регионы страны с соседними странами Центральной Азии и Китаем, создают базу для развития туризма там, где пролегал так называемый "Великий Шёлковый Путь".

Данные статистики свидетельствуют о функционировании в республике свыше ста туристических объектов и объектов санаторно-курортного направления, куда включены гостиницы, уровень готовности которых к обслуживанию, соответствующему мировым стандартам, к сожалению, оставляет желать лучшего.

Комплексный анализ положения туристической отрасли в республике позволяет говорить о наличии факторов, сдерживающих дальнейшее развитие данного направления.

Попытаемся сформулировать их:

1. Прежде всего – это отсутствие на уровне государства некоммерческой рекламы возможностей страны в сфере туризма. Отсюда и вялость деятельности по продвижению национального турпродукта на мировой рынок туристских услуг посредством рекламно-информационных рычагов.

2. Кроме того, не совершенен действующий в стране порядок визовой поддержки, а также регистрации въезда в республику граждан приграничных иностранных государств.

3. Очень слаба организация системы как въездного, так и внутреннего туризма, критически низок уровень менеджмента, не только в туристической деятельности, но и в смежных отраслях.

4. Не соответствие современным требованиям и самой национальной туристской инфраструктуры: изношена существующая материальнотехническая база, не достаточно гостиниц среднего уровня с требуемым уровнем комфортности, резкий контраст цены и качества обслуживания в существующих отелях и иных объектах размещения.

5. Ограниченность числа международных авиационных рейсов в страну.

6. Скудность системы организации оперативно-спасательных работ, необходимых при проведении мероприятий, связанных с экстремальными видами туризма.

7. Слабая материально-техническая база для осуществления образовательной деятельности отрасли [7].

Прокомментируем этот пункт.

В стране имеется 125 объектов в сфере туризма и санаторно-курортного обслуживания, в том числе 51 гостиница, 9 санаториев. Все остальное – это дома и зоны отдыха, турбазы и детские оздоровительные лагеря. В основном гостиницы расположены в городах: Душанбе, Худжанд, Курган-Тюбе, Куляб, и Хорог.

Основными туристическими базами и объектами приема туристов можно назвать такие объекты как: Турбаза «Искандаркул» -которая находится в 160 км от города Душанбе и 22-х км от транспортной артерии Душанбе - Худжанд, на побережье озера «Искандаркул» Айнинского района на отметке 2255 метров над уровнем моря.

Данная база служит пристанищем для тех туристов, которые посещают район Фанских гор. Природа здесь идеально подходит для отдыха. Имеется

двадцать коттеджей для приема и обслуживания ста восьмидесяти семи человек. Летом дополнительно устанавливаются палатки на 60 мест. Данная база ведомственная. Она принадлежит Совету по туризму и экскурсиям профсоюзов республики.

Курорт «Ходжа оби гарм» - находится в красочном лоне Варзобского ущелья, в 48 км от города Душанбе и расположен на отметке 1980 м. над уровнем моря. Высока роль лечебных факторов курорта: климат, лечебные минеральные воды, а также очень редкая и единственная в своем роде высокотермальная (87 градусов по С) паровоздушная смесь. Она представляет собой воду небольшой минерализации, с содержанием радона до 6,6 нКи-л.

Курорт «Ходжа-Оби-Гарм» функционирует круглогодично. Тут может разместиться до 500 отдыхающих, есть варианты одно - и двухместного проживания. В распоряжении отдыхающих имеются кинозалы, видеозалы, фитобар, биллиардная.

Санаторий «Шаамбары» находится западнее г. Душанбе вблизи гор, у южного склона Гиссарского хребта. Его высота над уровнем моря 1150 м. В этом учреждении лечат больных с заболеваниями желудочно-кишечного тракта, печени и желчевыводящих путей.

Природный лечебный ресурс санатория - азотные, хлоридно-сульфатные, натриевые, слаботермальные воды (14-37 градусов по С). Их используют для питья, минеральных ванн, подводного массажа. В этих водах растворены в оптимальной концентрации такие компоненты как йод, бром и кремниевая кислота. Санаторий круглогодичного действия с размещением 260 человек зимой и 418 в летний период. Пациентам предлагаются одно- и двухместных номера. Есть в наличии вся необходимая досуговая инфраструктура. В этой части страны зимний период очень короткий и относительно теплый, а летом жарко и сухо. Поэтому в году может быть до трехсот теплых дней. При этом выпадает очень мало осадков.

Горно-туристский центр «Артуч» имеет статус международного и расположен рядом с городом Пенджикент, в красивейшем районе Фанских гор

около озера Кули Калон. Центр принимает поклонников горно-спортивного туризма, альпинизма, скалолазания, конных маршрутов. Здесь может одновременно разместиться 150 отдыхающих. Период его функционирования: с мая по октябрь. Имеются все условиями организации активного отдыха.

Дом отдыха «Кайраккумское море» находится в пригороде Худжанда на побережье рукотворного водохранилища. Работает в основном в летний период и может принять до 346 летом, а 60 мест функционирует круглый год.

К приему иностранных туристов в республике готовы следующие гостиницы:

«Таджикистан», находится в центре г. Душанбе, в 15 мин. езды от аэропорта, располагает номерами на 250 мест, предлагает рестораны с европейской и национальной кухней, кабельное телевидение, современные средства связи, ночной бар. По требованиям соответствует трехзвездочному отелю;

«Душанбе», расположена в центре столицы, всего в 10 минутах езды от аэровокзала, номерной фонд рассчитан на прием семидесяти иностранцев, имеет ресторан, кафе с национальной и европейской кухней, есть кабельное телевидение, бильярдная, ночной бар. Соответствует уровню трехзвездочного отеля.

• «Авесто», также расположена в центре г. Душанбе, может принять до 80граждан иностранных государств, к их услугам предлагается ресторан, кафе, кабельное телевидение. По своим стандартам приближается к отелю, имеющему статус трехзвездочного.

• «Кайён», место расположения - центр Душанбе, имеет всего 12 мест, нопредлагает все условиями для комфортного проживания, питания и отдыха.

• «Тавхид», находится в г. Худжанде, в 35 мин. от аэропорта, можетпринять до двадцати иностранцев и предложить к их услугам ресторан, кафе, кабельное телевидение, может претендовать на «три звезды».

• «Хатлон», местонахождение - г. Куляб, в 40 мин. езды от аэропорта,готова принять 26 постояльцев, есть ресторан.

• Гостиница Фонда Ага Хана IV «Серена», размещена в 10 км от центра г. Хорога (ГБАО), ее отделяет 30 минут езды от аэропорта, здесь имеются все возможности для приема и обслуживания восемнадцати граждан иностранных государств. Гостиница соответствует статусу четырех звездночного отеля [5].

В целом инфраструктура туризма Республики Таджикистан способна принимать иностранных туристов и создает возможности для развития въездного туризма.

2.4. Анализ рынка туристских услуг

В Таджикистане действуют более 90 туристских предприятий. В целях развития международного и внутреннего туризма в республике, Правительство страны приняло решение об упрощении визового режима, в течение трех дней оформляются документы для въезда в страну. Принятые Правительством Республики Таджикистан решения об объявлении Варзобского, Балджуванского и Ромитского регионов республики зонами отдыха и туризма, санаторно-курортного лечения, способствует постепенному возрождению туристской отрасли. Более 65% объектов санаторно-курортной и туристской направленности восстановлено, около 35 частных туристических зон отдыха было построено, что создает реальные условия для организации международного туризма, занятости населения и привлечения инвестиций в данную инфраструктуру.

К наиболее известным туристическим предприятиям в Таджикистане относится Государственное унитарное предприятие по туризму "Сайех". Указанное предприятие было образованно Правительством Республики Таджикистан в 1996 году, целью которого было дальнейшее развитие туризма в республике путем предоставления самых разнообразных услуг по приему и обслуживанию, как отечественных туристов, так и иностранных. Предприятие специализируется на организации историко-познавательных, этнографических, горно-спортивных, экологических и других экстремальных

видов туризма. Предприятие осуществляет свою деятельность на основе рекомендаций ВТО и является практическим участником ее программ.

Другим наиболее опытным туристским предприятием страны является Республиканский Совет по туризму и экскурсиям, который стал первой официальной организацией, созданной под эгидой профсоюзов Таджикистана в 1960 году в целях развития индустрии туризма в стране. Данная организация имеет свои филиалы практически во всех регионах страны и располагает солидной инфраструктурой включающей гостиницы, автобазы, и туристские комплексы которые расположены в живописных уголках страны. Также популярным туристским предприятием республики является Акционерное общество "Интурист Таджикистан", которое создано в 1959 году. Предприятие располагает современным гостиничным комплексом в центре города Душанбе, собственным автопарком, и представительствами в городах Худжанде, Пенджикенте и Курган-Тюбе. Не менее известно среди иностранных туристов, посещающих Таджикистан, туристское предприятие "Таджикавиатур", которое создано в 1992 г. и за столь практически короткое время сумело обрести признание среди отечественных и иностранных туристов.

Максимальный уровень комфорта и сервиса при организации внутреннего туризма и приема иностранных туристов предоставляет туристское агентство "Нури Хаёт", которое является надежным компасом для туристов любителей экспериментальных, горно-спортивных, историко-познавательных этнографических и экологических туров по Таджикистану. Опытный состав сотрудников предприятия организует по экстремальному виду туризма - рафтинги на горных реках, спелеотуры, джиптуры по автодорогам легендарного Памира, альпинистские восхождения на высочайшие горные вершины страны. А государственное унитарное предприятие "Сайду-Саёхат" является организацией, специализирующейся на организации спортивной охоты и горного туризма на всей территории Таджикистана. Предприятие имеет сеть охотничьих хозяйств и угодий, на базе

которых в соответствии с государственной регламентацией проводятся охотничьи туры, рыбная ловля и фото охота.

В таблице 2.1 представлена характеристика основной деятельности туристических агентств.

Таблица 2.1 - Характеристика туристических предприятий

Название предприятия	Вид туризма	Географические принципы	Направление туризма
1	2	3	4
1) Сайех	-Историко-познавательный; Горно-спортивный; Экологический; Экстремальный.	Внутренний Международный	- Оздоровительный; Спортивный; Научный; Приключенческий.
2) Республиканский совет по туризму и экскурсии	-Культурно-познавательный; Экскурсионный; Сельский; Самодеятельный.	Внутренний	- Научный; Познавательный; Профессиональный;
3) Интурист Таджикистан	-Лечебно-оздоровительный; Для инвалидов; Детский; Горный; Самодеятельный	Внутренний международный	- Рекреационный; Оздоровительный; Научный; Спортивный; Пеший.
4) Таджикави	-Горный; Культурно-	Внутренний международный	-Паломнический; Рекреационный;

атур	познавательный; Религиозный; Лечебно-оздоровительный; Автомобильный; Водный; Экологический.		Научный; Оздоровительный; Трекинг; Рафтинг; Джип-тур;
5) Нури Хаёт	-Горно-спортивный; Экологический; Культурно-познавательный; Автомобильный; Водный.	Внутренний Международный	- Трекинг Восхождение; Рекреационный; Спортивный; Приключенческий; Рафтинг; Джиптур.
6) Сайду-Саёхат	-Охотничий; Горный.	Внутренний	- Фото охота; Охотничьи туры, Рыбная ловля; Трекинг.

Источник: https://www.tajik-gateway.org/wp/tourist/turisticheskie-firmy-tadzhikistana/

ГЛАВА 3. РАЗРАБОТКА БРЕНДОВОГО ТУРА НА ТУРИСТСКОМ ПОТЕНЦИАЛЕ ТАДЖИКИСТАНА.

3.1. Аналитический обзор существующих предложений

Республика Таджикистан - важнейший туристический центр в Средней Азии. Архитектура, природа, самобытная культура, необыкновенно сытная и вкусная еда – делает привлекательной эту страну для туристов. В последнее десятилетие отмечается стабильная тенденция увеличения численности иностранных, в том числе российских туристов, прибывающих в страну.

В настоящее время в стране реализуются региональные программы развития туризма. В целом, политика в туристической сфере, последовательно проводимая в республике Таджикистан на протяжении всего периода независимости государства, направлена не только на сохранение достигнутых темпов роста в этой области экономики, но, и на существенное их увеличение.

Составление маршрута - является одной из сложных задач, стоящей перед руководителем любого тура. Хороший маршрут можно пройти, а можно и не пройти. Но пройти плохо задуманный или плохо проработанный маршрут не удается почти никогда, никакими усилиями. Чрезвычайно важно избежать даже элементарных ошибок при его составлении, потому что каждая может привести к неприятным последствиям, вплоть до аварийного выхода с маршрута.

Прежде чем составлять маршрут любой сложности и продолжительности, необходимо четко определиться с его целями и задачами. Если не договориться о них заранее, то в туре неизбежны столкновения, вызванные разными мнениями участников.

Основные достопримечательности на маршруте следующие:

Площадь Дусти является основной площадью города Душанбе (Рисунок. 3.1). Центральное великолепие площади – монументальный ансамбль

таджикскому эмиру Исмаилу Самани. Площадь традиционно стала местом для романтических встреч, собраний и массовых народных гуляний.



Рисунок. 3.1. Центральная площадь

Национальный музей Таджикистана определяется как самый крупный музей в стране (Рисунок. 3.2). В его хранилищах находится около пятидесяти тысяч экспонатов. Они представлены в отделе древностей, отделе древней истории, отделе новой истории и отделе природы. Среди экспонатов есть и оружие, и старинные монеты, и таджикская национальная одежда, а также чучела птиц и животных, местом обитания которых является территория Таджикистана.



Рисунок. 3.2. Национальный таджикский музей

Гиссарская крепость (Рисунок. 3.3) – Каълаи Хисор известна как историческое сооружение Средней Азии, которое было возведено 2500 лет назад. Главные ворота крепости – арк, построены в 16 столетии бухарским эмиром. Крепость популярна для посещения многочисленными туристами. При проведении свадеб местное население обязательно включает крепость в программу посещения.



Рисунок. 3.3. Гиссарская крепость

Исторической и архитектурной достопримечательностью города Худжанда является Худжандская крепость (Рисунок. 3.4). Объект относится к

числу древнейших. Это самое значимое сооружение города Худжанда и, может быть, всей республики.



Рисунок. 3.4. Худжанская крепость

Комплекс Шейха Муслихиддина представляет собой памятник народного зодчества шестнадцатого столетия. Он расположен в западной части площади Панджшанбе. Лицевая часть здания обращена на ул. Шарк.

Мечеть построенная в 1512—1513 годах является одним из удивительнейших и завораживающих взгляд сооружений (Рисунок. 3.5).



Рисунок. 3.5. Мечети Масджити Джами

В музее этнографии и народного ремесла (Истаравшана) представлена вся палитра многовековой самобытности таджикского народа. Здесь показана национальная одежда, народные ремесла. Музей прочно утвердился как неотъемлемая яркая памятная картинка города.

Городище Древнего Пенджикента расположено в пригороде современного Пенджикента. Оно позиционируется как уникальный памятник раннего средневековья.



Рисунок. 3.6. Древнее поселение Саразм

Поселение Саразм (Рисунок. 3.6) - время его существования 4 - 2 тысячелетия до нашей эры. Оно расположенное близ Пенджикента. Отлично сохранились храмы огня, общественные и жилые постройки, а также культовые и дворцовые сооружения.



Рисунок.3.7. Мавзолей Рудаки

Мавзолей Рудаки (Рисунок. 3.7) - мавзолей поэта, родоначальника классической таджикской поэзии Абу-Абдулло Рудаки, жившего в конце 9 - начале 10 веков, был построен в 1958 году. Этот исторический парадокс связан с тем, что биография великого деятеля до конца не была изучена, и, соответственно, не прослежено место его захоронения. Известно лишь, что Рудаки последние дни своей жизни провел в бедности и умер в 941 году в своем родном селении Панджруд, недалеко от города Пенджикента. Имеются сведения, что поэт умер слепым.

Пролить свет на многие вопросы из жизни Рудаки помогла кропотливая работа известного таджикского писателя Садриддина Айни. Досконально изучив, возможные исторические рукописи, он сумел установить место захоронения великого поэта, а известный скульптор-антрополог Михаил Герасимов восстановил его облик по останкам.

В 1956 году, в год 1100-летия со дня рождения Рудаки была вскрыта могила в кишлаке Панджруд - предполагаемом месте захоронения поэта. В погребении были обнаружены кости скелета, тщательное исследование которых показало, что они принадлежат мужчине, который скончался в возрасте примерно 85-87 лет. В склепе также были найдены предметы, относящиеся ко времени жизни поэта. Помимо этого, был обнаружен еще ряд

признаков, которые позволили ученым сделать вывод о том, что найденные останки действительно принадлежат Рудаки.

Таким образом, достопримечательности предложенного тура обладают высоким историко-культурным потенциалом и способны заинтересовать потенциальных потребителей, в том числе и из Российской Федерации.

3.2. Разработка и формирование авторского тура

Технологическая карта

Наименование маршрута «Жемчужина Таджикистана»

Срок тура. Срок действия тура 7 дней/ 6 ночи.

Трансфер с Аэропорта Душанбе до гостиницы Ориё будет обслуживаться микроавтобусом «Хендай Старекс».

Размещение в отелях «Ориё», «Ватан», «Пенджикент» и гостевых домах (завтраки включены в стоимость), двухместное размещение, в каждом номере установлен телевизор. собственная ванная комната, укомплектована бесплатными туалетнокосметическими принадлежностями.

Питание завтрак в отеле. Обед в пригородах и в городах посещения.

Предполагаемая целевая аудитория: широкий круг потребителей, в том числе иностранцы

Сезон: весна, лето, осень

Продолжительность тура: 7 дн./6 н.

Населенные пункты, через которые проходит маршрут: Душанбе-– Искандаркул-Саритаг-Пенджикент -Худжанд

КАРТА МАРШРУТА:

1 день: г.Душанбе

2 день: Душанбе – Искандаркул-Саритаг 130км

3 день: Саритаг - Пенджикент 160 км 4 – 5 часов.

4 день: Пенджикент – 7 озер – Пенджикент 80+80 км

5 день: Пенджикент - Худжанд 260 км 5-6 часов

6 день: Худжанд

7 день: Худжанд – Душанбе

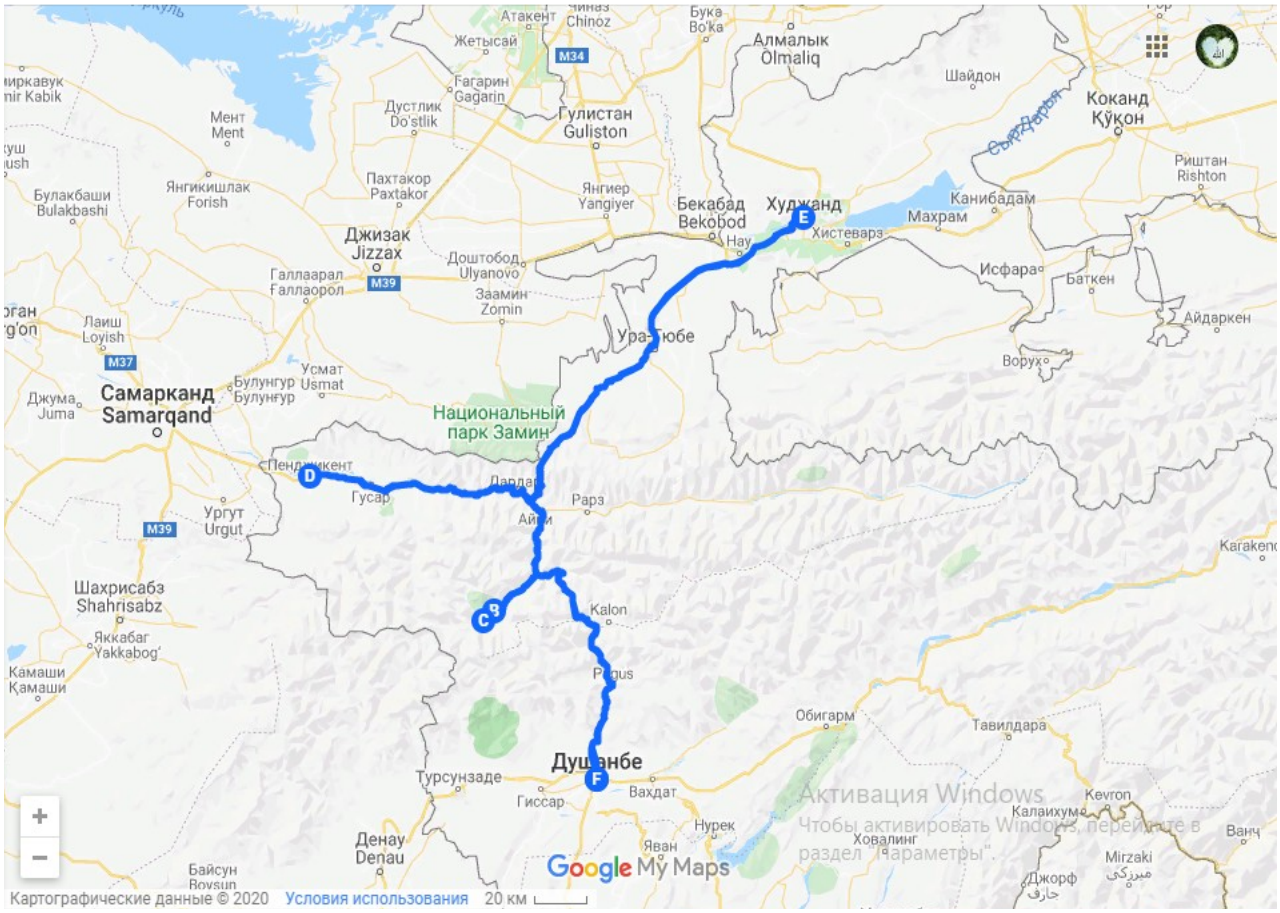

Рисунок.3.8. Карта схем маршрута тура.

Программа маршрута:

Таблица 3.1

1 день	**Душанбе** Прибытие в Душанбе – столицу Таджикистана. Обзорная экскурсия по городу: площадь Независимости, монумент Самани – основателя таджикской государственности, проспект Рудаки, музей древностей с интересной коллекцией старинных артефактов, включающей 13ти метровую керамическую фигуру будды в Нирване (VII-VII в.в.) Обед, после обеда экскурсия в Гиссарскую крепость – резиденция

	Гиссарских беков. Осмотр крепости и исторического музея расположенного в старинном медресе. Ужин в местном ресторане. Ночевка в гостинице «Ориё».
2 день	**Душанбе – Искандаркул-Саритаг 130км** Переезд на озеро Искандеркуль, самое большое и красивое озеро Фанских гор. Прогулки на озере и к Фанской Ниагаре - 40 метровому водопаду, вытекающему из озера. Пикник на озере. После обеда переезд в живописный горный кишлак Саритаг. Прогулки по экзотическому поселку, знакомство с бытом местных жителей. Ночевка в традиционном таджикском доме. Ужин и ночевка в национальном доме.
3 день	**Саритаг - Пенджикент 160 км 4 – 5 часов.** Завтрак, далее выезд в Пенджикент. **Пенджикент** - один из древних городов планеты, где расположен древнейший историко-археологический памятник Саразм, возраст которого пять тысяч лет, стремятся попасть археологи со всего мира. Следует отметить, что постановлением ЮНЕСКО это редкое историческое и археологическое наследие было внесено в перечень мировых исторических памятников, находящихся под защитой этой организации. *Несколько остановок для фото*;, при спуске на долину реки Зарафшан, в поселке Дар-дар, где родился Келдиев, Гулназар Келдиевич — поэт, автор слов к гимну Таджикистана и гимну таджиков всего мира. Прогулка по поселку для ознакомления традиции и быта горного поселка. Прибытие в Пенджикент и у входа в город, посетите раскопок древнего Пенджикента, где можете наблюдать настоящую картину из древности: средневековая цитадель, жилые здания с настенными росписями, некрополь.

	В результате раскопок 1946 года, здесь были обнаружены: цитадель с дворцом последнего правителя Пенджикента, Диваштича, два храма, лавки, улицы, мастерские, базары, крепостные стены, многокомнатные двух- и даже трёхэтажные жилища. Особую славу городище получило благодаря настенным росписям, сохранившееся под завалами на протяжении 1300 лет. Ночевка в гостевом доме или гостинице «Пенджикент».
4 день	**Пенджикент – 7 озер – Пенджикент 80+80 км** Завтрак, рана утром посещение музей им. Рудаки, базар и мечет Олимдодхох, далее выезд в сторону 7 озер. 1.“Mijgon“, 2.“Soya“, 3.“Hushyor“, 4.“Nofin“ (2139m above sea) (5.“Hurdak“, 6.“Marguzor“, 7. „Hazorchashma“ (2400 m above Sea). Пикник около 3-го или 6-го озера. Маргузорские озера, красота которых напоминает драгоценные камни в ожерелье красавицы, причем все семь озер имеют разную окраску. Посещение всех озер на машинах, далее выезд обратно в Пенджикент. Ужин – таджикский плов в чайхане. Ночевка в гостинице «Пенджикент».
5 день	**Пенджикент - Худжанд 260 км 5-6 часов** Завтрак, далее выезд в Худжанд– второй по величине город Таджикистана на берегу реки Сырдарья, основанный Александром Македонским во время его азиатского похода в IV в. до н.э. По пути - посещение мавзолея Рудаки в одноименном поселке. По пути в г. Истаравшан посещение ряд ремесленников и Медресе Султан Абдулатифхан 15 век. Размещение в гостинице. Ужин в ресторан, ночевка в гостинице «Ватан».
6 день	**Худжанд**

	Завтрак, обзорная экскурсия по городу: посещение музей Историко-краеведческий музей археологии и фортификации, мавзолей и мечеть шейха Маслихитдина (XIV-XIX вв), экзотический восточный базар «Пайшамбе», усадьба колхоза Урумходжаева (таджикская копия дворца русских царей в Петергофе), Кайрокумское водохранилище. Ужин в ресторан, ночевка в гостинице «Ватан» .
7 день	**Худжанд – Душанбе** Завтрак, выезд из Худжанда в Душанбе через перевал Шахристан и Анзобский туннель. Трансфер в аэропорт. Вылет из международного аэропорта в Душанбе.

Источник составлено автором.

Калькуляция тур

Стоимость тур на 7 дня/6 ночи показана в таблице 3.2.

Таблица 3.2

Источник составлено автором.

Наименование	Стоимость в долларах		
	На 1 человека	На 2 человека	На 8 человек
Транспортное обслуживание	700	700	910
Питание	140	280	1120
Услуга гид	175	175	175
Проживание	480	480/960	1920
Дополнительные расходы	21	42	168
Полная себестоимость	1516	1677/2157	4293
Прибыль (15%)	227	251/323	643
Итого	1743	1928/2480	4936
Стоимость тура	1743	964/1240	617

ПЕРЕЧЕНЬ УСЛУГ, ВХОДЯЩИХ В СТОИМОСТЬ ТУРА:

- Трансфер аэропорт – отель – аэропорт;
- Переезды наземным транспортом по Таджикистану;
- Размещение в стандартных номерах отелях указанных в программе: стандартные номера с удобствами (душ, WC);
- питание – завтрак и ужин;
- экскурсии согласно программе;
- Входные билеты во все музеи и места, указанные в программе
- услуги гида

ПЕРЕЧЕНЬ УСЛУГ, НЕ ВХОДЯЩИХ В СТОИМОСТЬ ТУРА:

- Фото- и видеосъемка в музеях и на других платных объектах
- Медицинская страховка
- Международные авиабилеты

- Все прочие неперечисленные услуги

ЗАКЛЮЧЕНИЕ

Республика Таджикистан имеет достаточно богатый туристический ресурс, который может способствовать дальнейшему развитию всех видов туризма, такие как научно-исследовательский, культурно-исторический, альпинизм, паломничество, санаторно-курортный отдых и много других видов туризма

Ресурсные возможности Таджикистана позволяют при соответствующем уровне развития туристской инфраструктуры увеличить прием иностранных туристов в несколько раз.

Потенциал туристской сферы в Таджикистане неоднозначен, так, как наряду с имеющимися очевидными преимуществами богатейшее культурно-историческое и природное наследие нашей страны в сочетании с фактором неизведанности - сфера туризма в Таджикистане имеет и свои конкурентные

слабости - недостаточно развитая туристская инфраструктура в большинстве регионов страны - которые мешают развитию туристской отрасли.

В стране в настоящее время в целом постепенно формируется реалистичный подход к туризму и понимание его как сферы экономики, обладающей значительными выгодами для социально-экономического развития регионов Республики. Поэтому важным и имеющим практическое значение является реализации поставленных задач.

На сегодняшний день разными подходами реализуются почти все поставленные задачи, но в дальнейшем нужно создать современную инфраструктуру и улучшить качеству обслуживание на международном уровне.

Разработанный авторский тур может быть интересен широкому кругу потребителей в следствие его приемлемой цены и высокого туристскорекреационного потенциала. Однако, данный тур как и любой другой нуждается в усиленном продвижении на рынок различными инструментами маркетинга.

Авторский тур является хорошим вариантом развития въездного туризма Республики Таджикистан, способный привлечь туристов не только из Российской Федерации, но и из стран СНГ и мира.

СПИСОК ЛИТЕРАТУРЫ

Нормативные документы

1. Государственная программа развития туризма в Республике Таджикистан на период 2010-2014 годов. От 28.05.2009. URL: http://mmk.tj/ru/Governmentprograms/strategy/youth-policy.

2. Закон Республики Таджикистан от 28.12.2013 г. № 1058 «О туризме» [Электронный ресурс]. – Режим доступа: http://base.spinform.ru/show_doc.fwx?rgn=2171.

3. Национальный отчет Республики Таджикистан в рамках программы UNEP по содействию и помощи развивающимся странам в выполнении Йоханнесбургского Плана реализации цели – «Планы (2005) действий по Интегрированному Управлению Водными Ресурсами и Водоснабжению». – Душанбе, 2006. – 24 с.

4. Постановление Правительства РТ от 28 мая 2009г. № 299 «О Государственной программе развития туризма в Республике Таджикистан на период 2010-2014 гг.». URL: http://www.adlia.tj/show_doc.fwx?rgn=14650 (Дата обращения10.04.2020).

5. Развитие туризма в Таджикистане // Официальный веб-сайт Государственного органа управления в сфере туризма Республики Таджикистан: URL: http :// visittajikistan . tj / ru / abouttajikistan / tourism . php (дата обращения: 10.04.2020).

6. Стратегия развития водного сектора Таджикистана [Электронный ресурс]. – Режим доступа: http://www.undp.tj/files/reports/waterstrategy_rus.pdf.

7. Туризм среди молодежи // Travel.ru: [2009-2014]. URL: http://youth. travel.ru/ (дата обращения: 15.02.2020).

Книги и монографии

8. Битти, Э. Альпы: от Любляны до Лиона и от Мюнхена до Милана / Эндрю Битти; пер. [Т. Велимеева]. – М. : Эксмо; СПб.: Мидград, 2008. – 384 с.

9. Дурович А.П. Организация туризма . / А.П. Дурович, Н.И. Кабушкин, Т.М. Сергеева: Учеб. пособие. Мн.: Новое знание, 2003. 525 с.

10. Джанджугазова, Е.А. Маркетинг туристских территорий: учеб. пособие / Е.А. Джанджугазова. – М.: Академия, 2006. – 224 с.

11. Кусков, А.С. Рекреационная география / А.С. Кусков, В.Л. Голубева, Т.Н. Одинцова. – М.: МПСИ, Флинта, 2005. – 496 с.

12. Кусков, А.С. Туристское ресурсоведение: учебник / А.С. Кусков. – М.: Академия, 2008. – 280 с.

13. Мажар, Л.Ю. Территориальные туристско-рекреационные системы: монография / Л.Ю. Мажар. – Смоленск: Универсум, 2008. – 211 с.

14. Мильков, Ф.Н. Ландшафтная сфера Земли / Ф.Н. Мильков. – М.:

Мысль, 1970. – 207 с.

15. Министерство мелиорации и водных ресурсов Республики

Таджикистан // Брошюра. – Душанбе, 2010. – 36 с.

16. Мироненко, Н.С. Рекреационная география / Н.С. Мироненко, И.Т. Твердохлебов. – М.: Изд-во Моск. ун-та, 1981. – 201 с.

17. Мироненко, Н.С. Рекреационные системы / Н.С. Мироненко, М. Бичваров. – М.: Издательство Московского университета, 1986. – 264 с.

18. Мухаббатов, Х.М. Природно-ресурсный потенциал горных регионов Таджикистана: моногр. / Х.М. Мухаббатов. – М.: Граница, 1999. – 335 с.

19. Потапов Р. Неведомый Памир. М.: Издательство «Мысль», 2007. 286с.

20. Регионы Таджикистана-2012: статистический сборник / под ред. Б.З. Мухаммадиевой // Агентство по статистике при Президенте Республики Таджикистан. – Душанбе, 2012. – 219 с.

21. Рекреационные ресурсы СССР (проблемы рационального использования) / ред. Ю.А. Веденин. – М.: Наука, 1990. – 168 с.

22. Родоман, Б.Б. Поляризованная биосфера: сб. ст. / Б.Б. Родоман. – Смоленск: Ойкумена, 2002. – С. 336.

23. Станюкович, К.В. Таджикистан: природа и природные ресурсы / К.В. Станюкович, Х.М. Сайдмурадов. – Душанбе: Изд-во «Дониш», 1982. – 600 с.

24. Ускова, Т.В. Социально-экономический ресурс туризма: моногр. / Т.В. Ускова, Л.В. Дубиничева, В.С. Орлова. – Вологда: ИСЭРТ РАН, 2011. – 182 с.

25. Ширкин В. Тропами Памира и Тянь-Шаня. Душанбе: Издательство «Ирфон», 2007. 102 с.

26. Яковенко, И.М. Рекреационное природопользование: методология и методика исследований / И.М. Яковенко. – Симферополь: Таврия, 2003. – 335 с.

27. Tourism in Mountain Regions. Hopes, fears and realities. 2014. Published by the Department of Geography and Environment, University of Geneva, the Centre for Development and Environment, University of Bern, and the United Nations Environment Program [Электронный ресурс]. – Режим доступа:http://www.cde.unibe.ch/News%20Files/Tourism_in_Mountain_Regions_EN.pdf.

Статьи

28. Бехешти С. А. Туризм как развивающаяся отрасль экономики Таджикистана // Молодой ученый. 2013. №11. С. 287-291.

29. Дирин, Д.А. Оценка пейзажно-эстетической привлекательности ландшафтов: методологический обзор / Д.А. Дирин, Е.С. Попов // Известия Алтайского государственного университета. – 2010. – № 3-2. – С. 120-124.

30. Дунец, А.Н. Подход к изучению туристского освоения горных регионов / А.Н. Дунец [Электронный ресурс]. – Режим доступа: http://www.dergikaradeniz.com/web/upload/icerik/20/1.pdf.

31. Каткова, Е.Г. Рекреационный потенциал родников на территории горного Алтая / Е.Г. Каткова, М.С. Оборин, О.В. Климова // Вестник Северного (Арктического) федерального университета. Серия: Естественные науки. – 2013. – №1. – С. 5-9.

32. Курбаншо, Ё. Климат Таджикистана в погодах как основа климатолечения и рекреации / Ё. Курбаншо // Вестник педагогического университета. – Душанбе. – 2011. – №2 (38). – С. 81-85.

33. Луковская, И.А. Биоклиматические ресурсы Кузнецко-Салаирской горной области / И.А. Луковская, В.В. Севастьянов, Э.С. Яковенко // Вестник Томского государственного университета. – 2009. – №326. – С. 217-223.

34. Лось, М.А. Природный туристско-рекреационный потенциал ландшафтно-экологической среды: Особенности его оценки и рационального использования / М.А. Лось // Географический вестник. – 2013. – №2 (25). – С. 104 – 109.

35. Новикова, В.И. Составляющие территориальной рекреационной системы: определение, классификация / В.И. Новикова // Псковский регионологический журнал. – 2003. – №16. – С. 133-150.

36. Оборин, М.С. Теоретические основы изучения рекреации и туризма на различных иерархических уровнях / М.С. Оборин // Вестник Нижневартовского государственного университета. – 2012. – №1. – С. 89-94.

37. Основные черты геологического строения и металлогении Таджикистана [Электронный ресурс]. – Режим доступа: http://www.gst.tj/geologiya.html.

38. Преображенский, В.С. Основные концепции и модели рекреационной географии / В.С. Преображенский, Ю.А. Веденин, Л.С. Филиппович, И.П. Чалая // Теоретические проблемы рекреационной географии. – М., 1989. – С. 47-67.

39. Саранча, М.А. Эволюция подходов к исследованию территориальных туристско-рекреационных систем / М.А. Саранча, А.С. Кусков // Вестник удмуртского университета. – 2011. – Вып. 3. – С. 101-113.

40. Таджикистан: Доклад о состоянии окружающей среды. Геоботаническое районирование – 2000 [Электронный ресурс]. – Режим доступа: http://enrin.grida.no/htmls/tadjik/soe2/rus/htm/bio/geobot.htm.

41. Шальнев, В.А. Геопространство в парадигме общей географии / В.А. Шальнев // Материалы II-й конф. членов Русского географического общества. – Ставрополь: СевКавГТУ, 2009. – С. 3-10.

42. Nepal, Sanjay K. Tourism as a key to sustainable mountain development: the Nepalese Himalayas in retrospect [Электронный ресурс]. – Режим доступа: ftp://ftp.fao.org/docrep/Fao/004/y3549e/y3549e03.pdf.

Диссертации и авторефераты

43. Дунец, А.Н. Туристско-рекреационное пространство горного трансграничного региона: теория организации и развитие: дисс. … докт. геогр. наук: 25.00.24 / Дунец Александр Николаевич. – Барнаул, 2011. – 410 с.

44. Ёров, Д.Н. Эффективность сельского туризма и его влияние на развитие аграрного сектора АПК (на материалах Республики Таджикистан): дисс. … канд. эконом. наук: 08.00.05 / Ёров Джамшед Нуруллоевич. – Душанбе, 2009. – 164 с.

45. Кокина, Ю.В. Комплексная оценка рекреационного потенциала волжского водного пути для развития круизного туризма: автореф. дис. … канд. геогр. наук: 25.00.24/ Кокина Юлия Вячеславовна – Москва, 2012. – 26 с.

46. Пивоварова, Н.В. История туризма в Таджикистане (XX – начало XXI века): дисс. … канд. ист. наук: 07.00.02 / Пивоварова Наталья Владимировна. – Душанбе, 2010. – 223 с.

47. Шаваева, М.О. Этнокультура как многофункциональная система взаимодействия: дисс. … канд. философ. наук: 24.00.01 / Шаваева Марина Олиевна. – Ростов-на-Дону, 2011. – 159 с.